


Zone fonctionnelle transfrontalière Luxembourg-Wallonie Nord
Restitution de l'Atelier régional



LE GOUVERNEMENT
DU GRAND-DUCHÉ DE LUXEMBOURG
Ministère de l'Énergie et de
l'Aménagement du territoire

Département de l'aménagement
du territoire



Wallonie - Bruxelles
International.be



Zone fonctionnelle transfrontalière Luxembourg-Wallonie Nord

1. <u>Introduction de la maîtrise d'ouvrage</u>	3
2. <u>Objectifs de l'atelier</u>	11
3. <u>Diagnostic territorial</u>	13
<u>3.1 Développement urbain</u>	16
<u>3.2 Services et équipements publics</u>	20
<u>3.3 Mobilité</u>	24
<u>3.4 Changement climatique, cycle de l'eau et biodiversité</u>	28
<u>3.5 Economie régionale, locale et circulaire</u>	32
<u>3.6 Tourisme</u>	36
4. <u>Définition des objectifs stratégiques et identification de projets</u>	39
<u>4.1 Développement urbain</u>	41
<u>4.2 Services et équipements publics</u>	47
<u>4.3 Mobilité</u>	53
<u>4.4 Changement climatique, cycle de l'eau et biodiversité</u>	58
<u>4.5 Economie régionale, locale et circulaire</u>	63
<u>4.6 Tourisme</u>	68

Zone fonctionnelle transfrontalière
Luxembourg-Wallonie Nord

Introduction de la maîtrise d'ouvrage





10 mai 2023



Zone fonctionnelle transfrontalière Luxembourg-Wallonie Nord

Atelier régional du 10 mai 2023 à Wiltz

Christiane Fortuin, MEA-DATer





Zones fonctionnelles transfrontalières:

- Politique de cohésion 2021-2027: Approche territoriale en complément des axes classiques thématiques de la politique de cohésion: objectif politique “Une Europe plus proche des citoyens”
- L’objectif est de mettre les acteurs locaux qui ont déjà constitué une coopération transfrontalière formelle ou informelle en capacité de réaliser leurs objectifs au niveau de la coopération transfrontalière au profit des citoyens du territoire

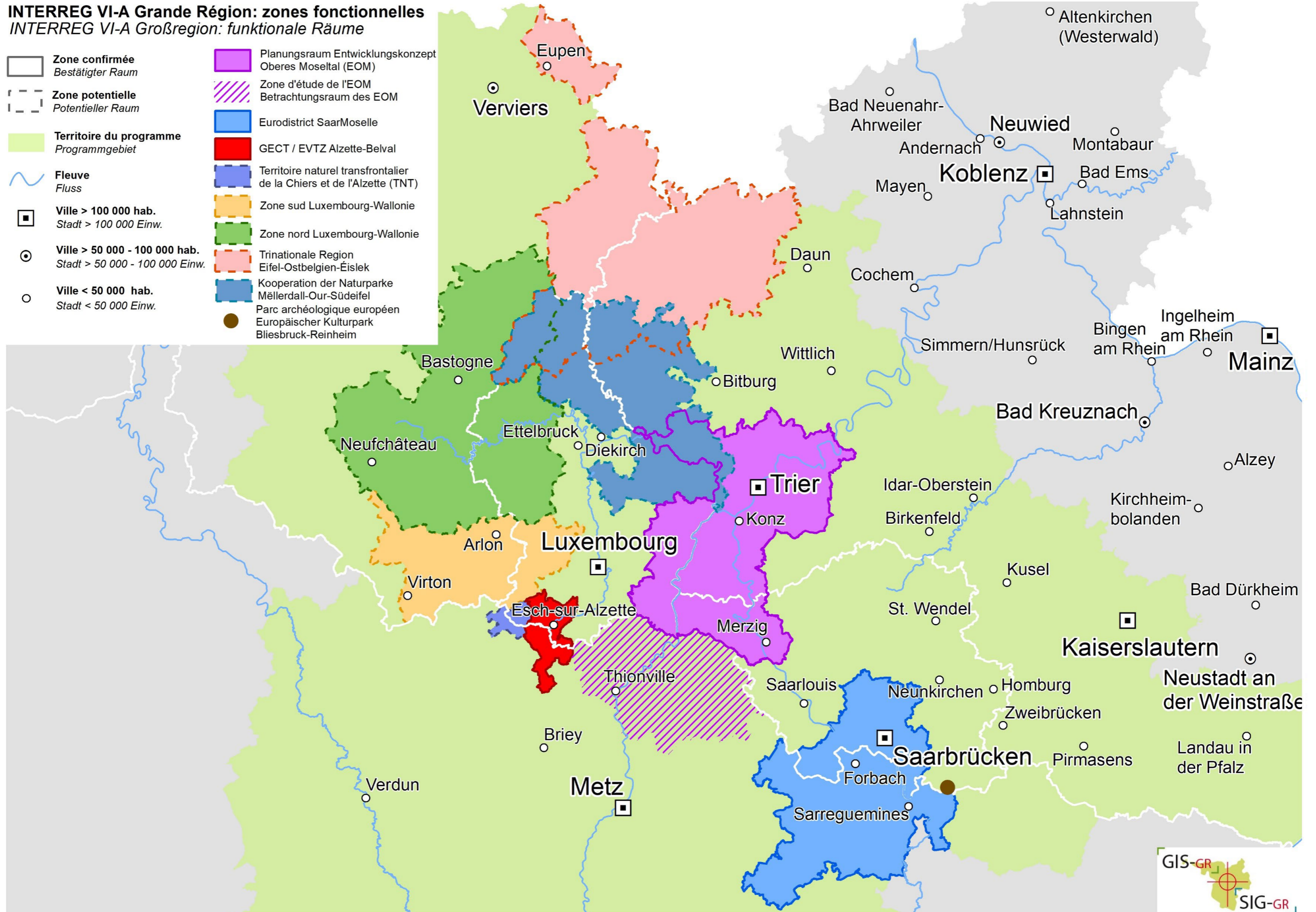


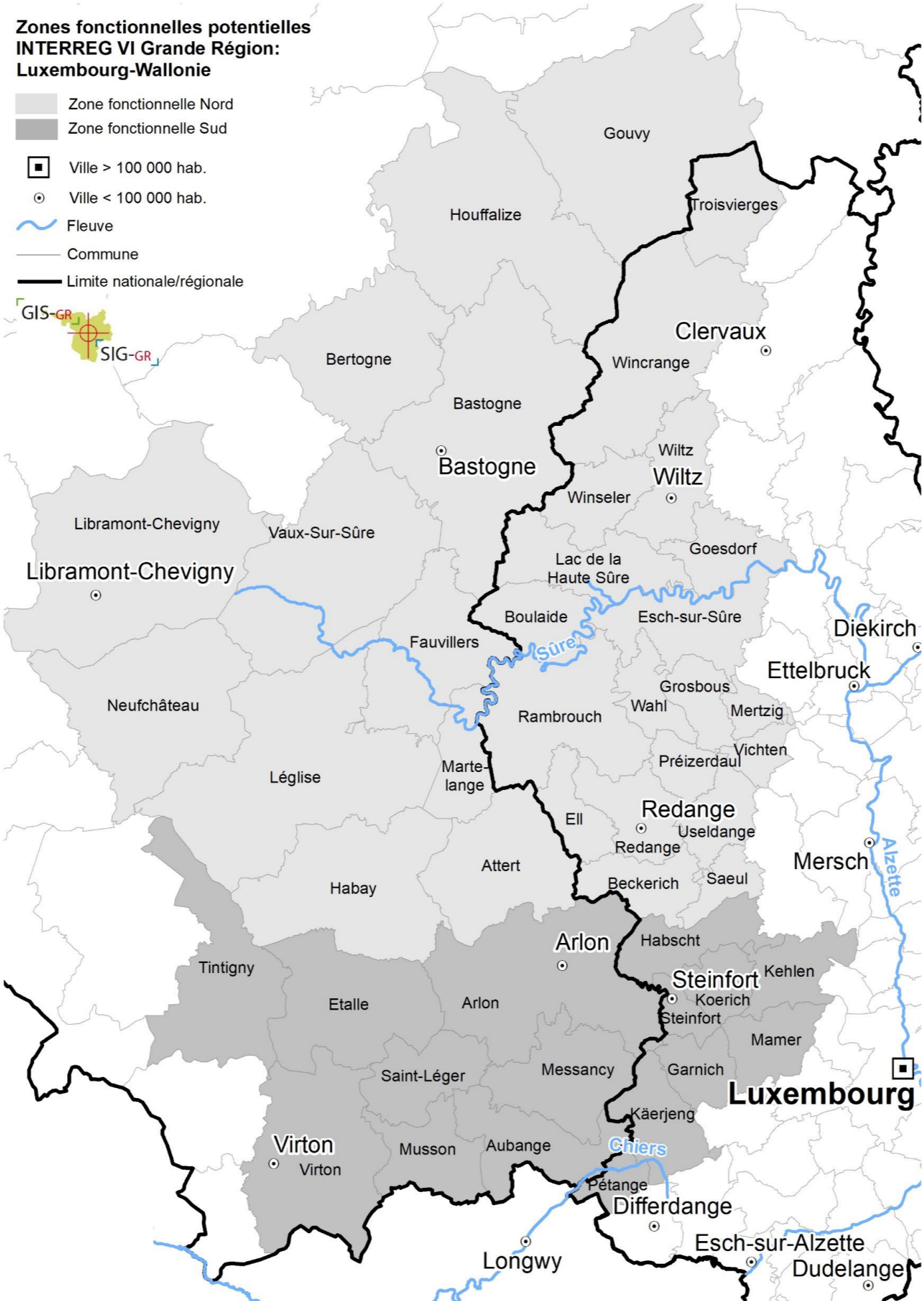
Critères à remplir:

- **Délimiter** clairement la zone concernée
- Réaliser un **diagnostic territorial** afin d'analyser les besoins et du potentiel de développement de la zone, y compris les interconnexions économiques, sociales et environnementales
- Sur cette base, une **stratégie intégrée transfrontalière** doit être élaborée par les partenaires de la coopération
- Une **gouvernance locale** (voir ci-dessus) qui est capable de mettre en œuvre cette stratégie doit être mise en place.



INTERREG VI-A Grande Région: zones fonctionnelles INTERREG VI-A Großregion: funktionale Räume







- Toutes les zones fonctionnelles sont intégrées dans le Programme de coopération Interreg VI Grande Région qui a été validé en octobre 2022 par la Commission européenne
- Une allocation FEDER de 5,1 millions d'Euro est prévue pour la zone fonctionnelle nord Wallonie-Luxembourg sur la programmation 2021-2027

Prochaines étapes:

- Validation des constats du diagnostic territorial et définition des orientations stratégiques dans le cadre de l'atelier de travail
- Finalisation de la stratégie d'ici fin 2023
- Définition et mise en place de la gouvernance et mise en œuvre de la zone fonctionnelle à partir de 2024

Zone fonctionnelle transfrontalière
Luxembourg-Wallonie Nord

Objectifs de l'atelier

Objectifs

- » Faire **collaborer** les acteurs wallons et luxembourgeois sur les thématiques spécifiques à aborder en transfrontalier
- » Définir des **priorités communes** pour la coopération transfrontalière
- » Déterminer les **objectifs prioritaires et spécifiques** par thématique
- » Identifier des **projets concrets** qui seraient susceptibles de bénéficier d'un co-financement dans le cadre du programme Interreg Grande Région.
- » Identifier les **acteurs** qui souhaitent être **impliqués dans un projet**



Zone fonctionnelle transfrontalière
Luxembourg-Wallonie Nord

Diagnostic territorial



La zone fonctionnelle transfrontalière Luxembourg-Wallonie Nord

- » Développement urbain
- » Services et équipements publics
- » Mobilité
- » Changement climatique, cycle de l'eau et biodiversité
- » Économie régionale, locale et circulaire
- » Tourisme



Zones fonctionnelles transfrontalières Luxembourg-Wallonie

- Zone fonctionnelle Nord
- Zone fonctionnelle Sud
- Ville de plus de 100 000 hab.
- Ville de moins de 100 000 hab.
- Cours d'eau
- Commune
- Frontière Wallonie / Luxembourg

Diagnostic territorial

Développement urbain

Constats généraux

Forte croissance démographique

- » Très forte croissance démographique dans les 2 ZFT surtout pour la ZFT Nord et particulièrement pour le versant grand-ducal.

Pression immobilière

- » Important dynamisme immobilier dénaturant cependant les morphologies et les architectures traditionnelles.
- » Pression sur l'accès au logement, offre ne suit pas la demande surtout dans la ZFT Sud.
- » Pression sur les prix de l'immobilier. Déplacement de populations qui s'installent de plus en plus loin de la frontière à cause de la hausse des prix de l'immobilier. Cette difficulté de pouvoir continuer à se loger est d'autant plus forte pour les non-frontaliers dans les communes frontalières wallonnes. Phénomène de gentrification sur l'entièreté des ZFT et au Grand-Duché de Luxembourg.
- » Forte augmentation du nombre de demandes de permis d'urbanisme et nombre de transactions immobilières en augmentation.
- » Mise en place de logements abordables des deux côtés de la frontière.

Etalement urbain

- » Etalement urbain et passage d'une région rurale à une région péri-urbaine. Urbanisation incontrôlée hors des centres urbains.
- » Eloignement de plus en plus croissant du lieu d'emploi et du lieu de résidence.
- » L'habitat léger (tiny houses, yourtes etc) comme solution alternative est un enjeu de gestion publique.

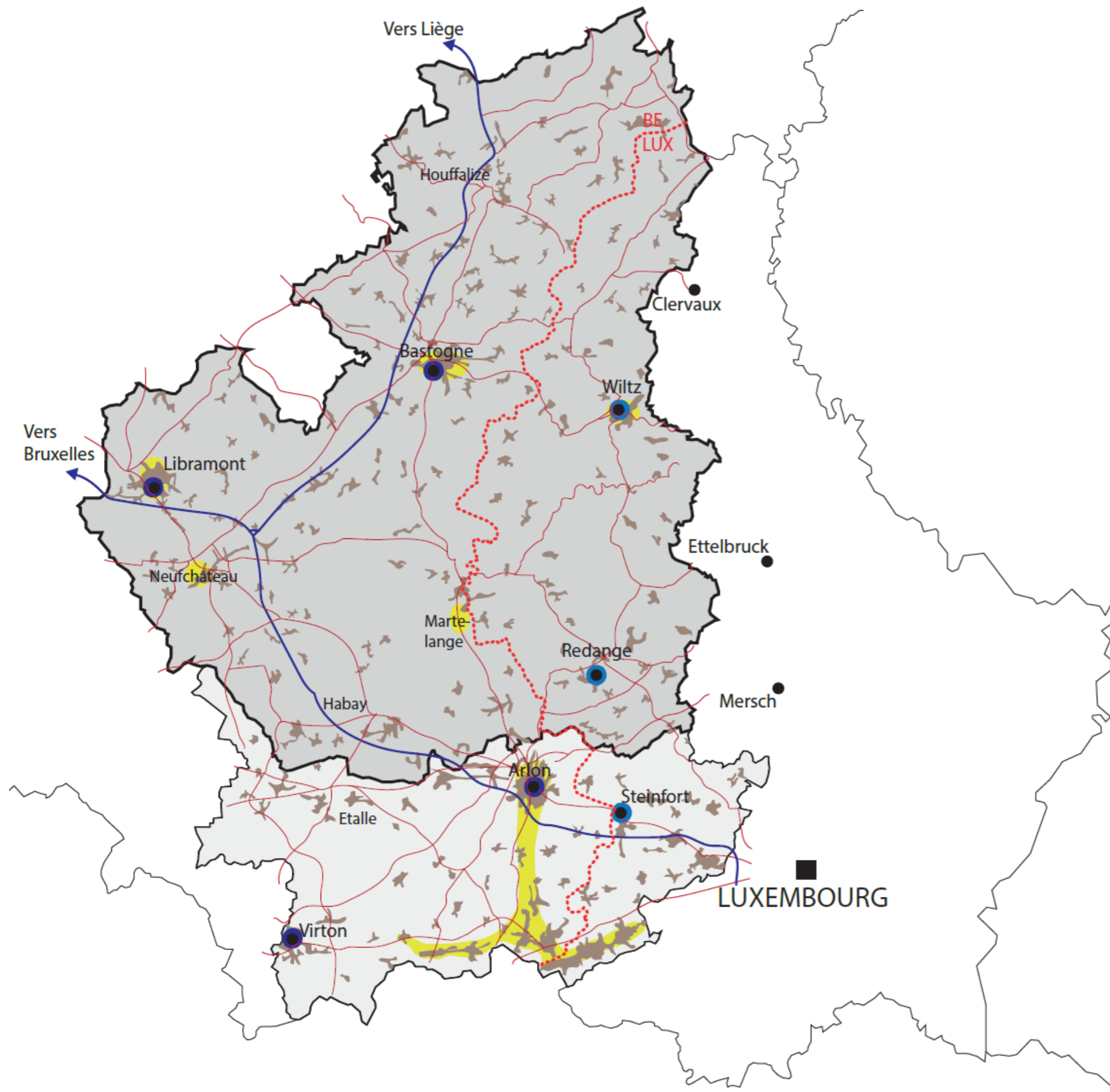
Volonté de réduction de l'artificialisation des sols

- » Politique de réduction de l'artificialisation des sols des deux côtés de la frontière.
- » Volonté commune de densifier les noyaux bâtis existants.
- » Augmentation de la densité et construction croissante de maisons plurifamiliales.

Constats pour la ZFT Nord

- » Région avec une **faible urbanisation**
- » Offre foncière juridiquement urbanisable suffisante pour répondre à la croissance démographique mais pas toujours idéalement située au regard des objectifs de développement durable.
- » **Espace charnière entre plusieurs territoires** (Ostbelgien et proximité de l'Allemagne)





Centres de développement et d'attraction, zones de friche et principaux axes routiers (non exhaustif)

- Zone fonctionnelle Nord
- Zone fonctionnelle Sud
- Ville de plus de 100 000 hab.
- Ville / localité de moins de 100 000 hab.
- Commune
- Frontière Wallonie / Luxembourg
- Zone urbaine
- Autoroute
- Routes nationales
Le tracé des routes nationales ne reprend pas tout le réseau
- Centre de développement et d'attraction CDA d'importance régionale au Luxembourg
- Centre de développement en Belgique
- Zone de friches

Diagnostic territorial

Services et équipements publics

Constats généraux

Forte croissance démographique

- » La forte croissance démographique nécessite de nouveaux services et équipements.

Communes de faible taille

- » La faible taille de nombreuses communes parmi les 46 des 2 ZFT. Phénomène surtout aigu dans la ZFT nord.

Déclin des effectifs côté wallon au vu de l'attractivité salariale luxembourgeoise

- » Déclin des effectifs dans les soins de santé côté wallon face à l'attractivité salariale luxembourgeoise.
- » Défi linguistique et apprentissage de l'allemand et du luxembourgeois en province de Luxembourg. Difficulté de trouver des enseignants en langues vu la forte attractivité de l'autre côté de la frontière. Privilégier les échanges transfrontaliers entre les écoles.
- » L'offre transfrontalière est sous-exploitée notamment dans les secteurs de la santé et de l'enseignement.

Absence de coopération transfrontalière

- » Les équipements sportifs, culturels, hospitaliers, de soins et d'enseignement ne sont pas gérés en transfrontalier. Cependant un accord-cadre de coopération sanitaire initié par le projet Interreg COSAN avec le soutien du groupe de travail « Santé » 4 du Comité économique et Social de la Grande Région existe entre le GDL et la Belgique.
- » Entraide rendue difficile au niveau du soutien entre les citoyens par manque de structure ou de cadre légal.

Constats pour la ZFT Nord

Centralisation des équipements sportifs, culturels et d'enseignement dans les pôles

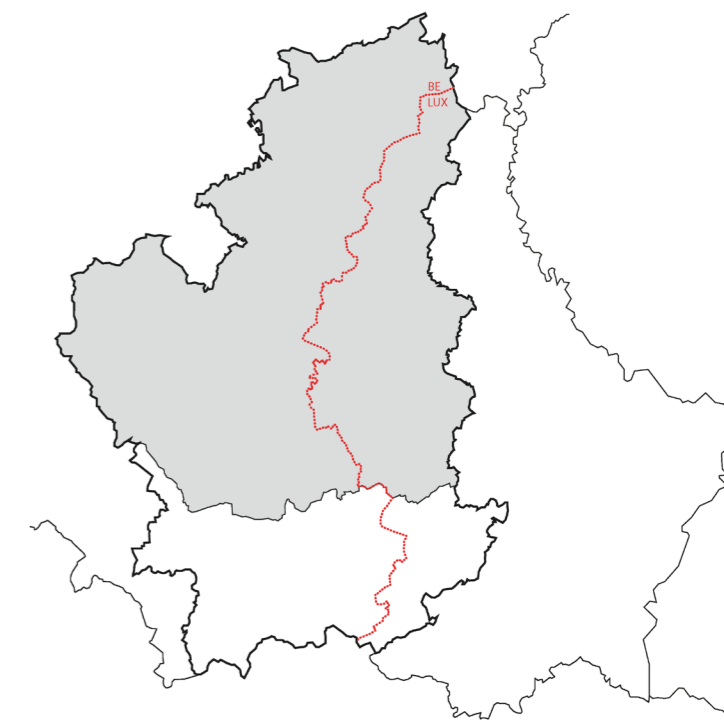
- » Les équipements principaux se concentrent à Bastogne, Libramont-Chevigny, Wiltz et Redange.

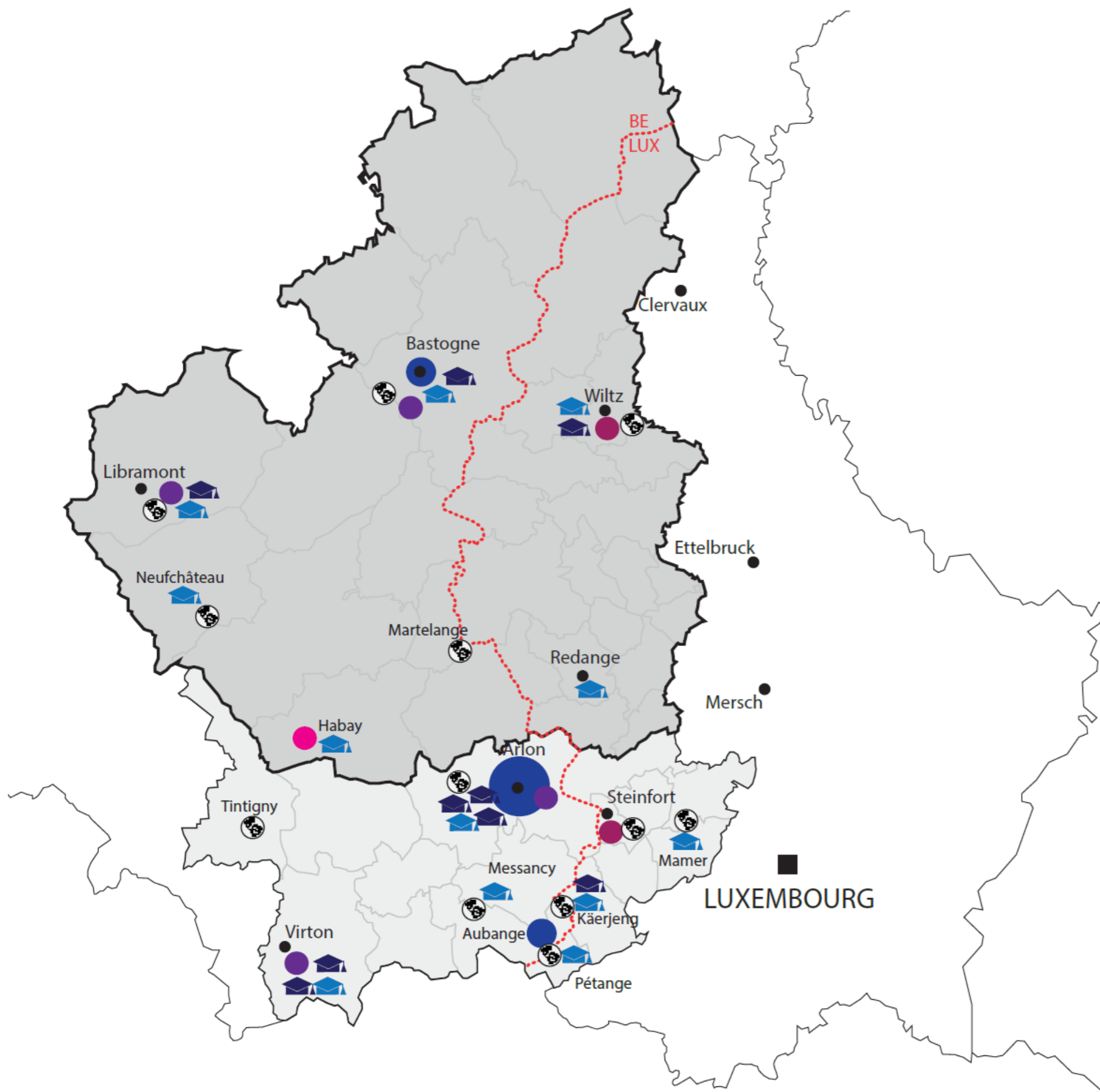
Déclin des effectifs et réorganisation territoriale des équipements hospitaliers

- » L'hôpital de Libramont est délaissé au profit de l'hôpital de Charleville Mézière (FR) par les habitants de Vresse-sur-Semois.
- » L'hôpital de Wiltz collabore avec le Centre Hospitalier Du Nord d'Ettelbruck.
- » Projet de Centre Hospitalier Régional - Centre-Sud à Houdemont (Habay) avec volonté de centralisation des services à distance de la frontière. Les hôpitaux de Libramont et Bastogne se verront transformer en polycliniques avec une réduction de l'offre en soin.

Flux transfrontaliers d'étudiants

- » Un peu moins de 15% des flux d'élèves (données 2021-2022) résidant au Grand-Duché de Luxembourg scolarisés dans les établissements subventionnés par la Fédération Wallonie-Bruxelles se concentrent vers Bastogne.





Equipements d'enseignement, culturels et hospitaliers (non exhaustif)

- Zone fonctionnelle Nord
- Zone fonctionnelle Sud
- Ville de plus de 100 000 hab.
- Ville / localité de moins de 100 000 hab.
- Commune
- Frontière Wallonie / Luxembourg
- Hôpital existant
- Hôpital projeté
- Hôpital existant transformé en polyclinique
- Lycée
- Université et haute école
- 250 étudiants en provenance du Grand-Duché
- Centre culturel / Théâtre

Diagnostic territorial
Mobilité

Constats généraux

Recours au véhicule individuel malgré l'augmentation de l'offre en transports en commun

- » Même si l'offre en transports en commun s'intensifie notamment avec les lignes de bus transfrontalières, elle ne permet pas encore une qualité de service (lignes, fréquence, desserte, durée etc) qui inciterait à réduire ou délaissé son véhicule individuel.
- » Absence (ou faible) adéquation entre urbanisme et transport.

Détérioration de la qualité de vie

- » Flux des frontaliers et qualité de vie détériorée dans les villages traversés.
- » La mobilité active n'est pas évidente pour les citoyens dans la région.

Saturation des axes et diffusion vers le nord

- » Les problèmes de trafic et de TC ne sont pas les mêmes au nord qu'au sud mais les problèmes du sud commencent à se propager vers le nord. Les axes de pénétration sont saturés aux heures de pointe, également dans le nord (ex. Bastogne-Wiltz).

Difficulté de mise en place d'un réseau de TC

- » Difficulté de trouver des solutions de mobilité adéquates en transports en commun dans l'espace rural. Importance du rabattement vers le rail et vers les points modaux.
- » Une desserte en bus au nord du Luxembourg coûte plus cher par passager qu'au sud.
- » Les flux qui vont vers Luxembourg-Ville sont plus focussés sur le train.

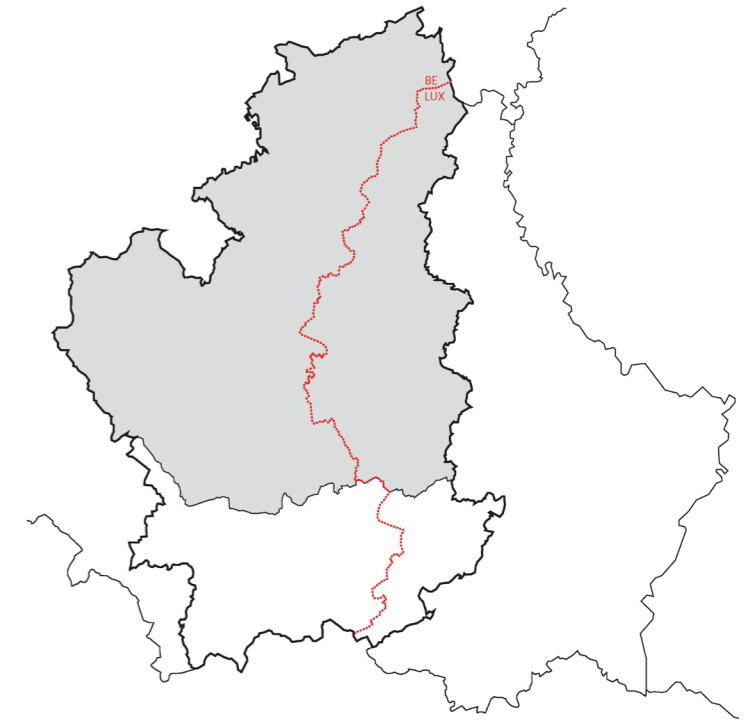
Nouveaux outils permettant une meilleure connaissance des flux

- » Les compteurs sont une bonne source de données pour les flux. Plusieurs moyens sont mis en place dont le modèle MMUST suprarégional FR-BE-LU qui rassemblera les données des enquêtes dans les 3 pays. Les données de téléphonie mobile sont très détaillées au Luxembourg mais pas encore de données des opérateurs étrangers. Seule information actuelle : la provenance (pays). Les données TomTom (vitesse, origine, destination) sont disponibles pour la GR.

Constats pour la ZFT Nord

Contexte rural limitant pour les transports en commun

- » Territoire hautement dépendant de la mobilité individuelle (voiture).
- » Le contexte rural limite les possibilités par rapport à la mobilité du quotidien.
- » Les connexions transfrontalières en TC sont faibles avec une seule ligne de bus entre Bastogne - Clervaux - Ettelbruck et une seule ligne ferroviaire Luxembourg-Troisvierge-Gouvy.
- » Absence de connexion ferroviaire à Bastogne (la ligne ferroviaire Bastogne-Wiltz a été transformée en RaVel) qui engendre des problèmes de mobilité. Compensation partielle avec des lignes de bus.
- » Certains équipements ne sont pas bien connectés en TC et nécessitent le recours à la mobilité individuelle tout en n'offrant pas suffisamment d'emplacements à proximité de l'équipement (ex. Musée de l'Ardoise à Martelange).
- » Le coût de la desserte en bus par passager d'une zone rurale du nord est plus important que pour un passager du sud au GDL au vu de l'offre proposée par le RGTR.

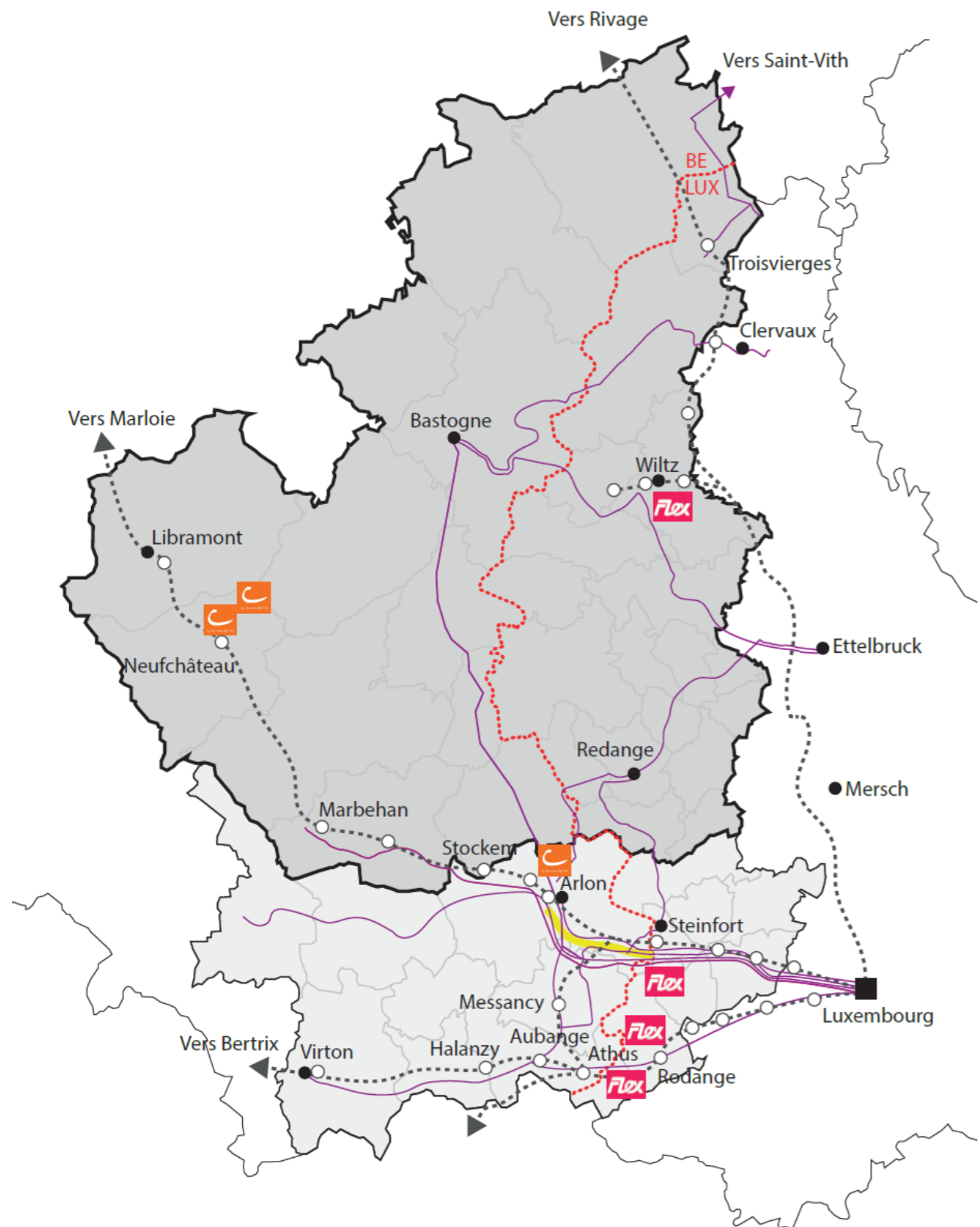


Flux transfrontaliers

- » Flux d'étudiants transfrontaliers vers les écoles de Bastogne.

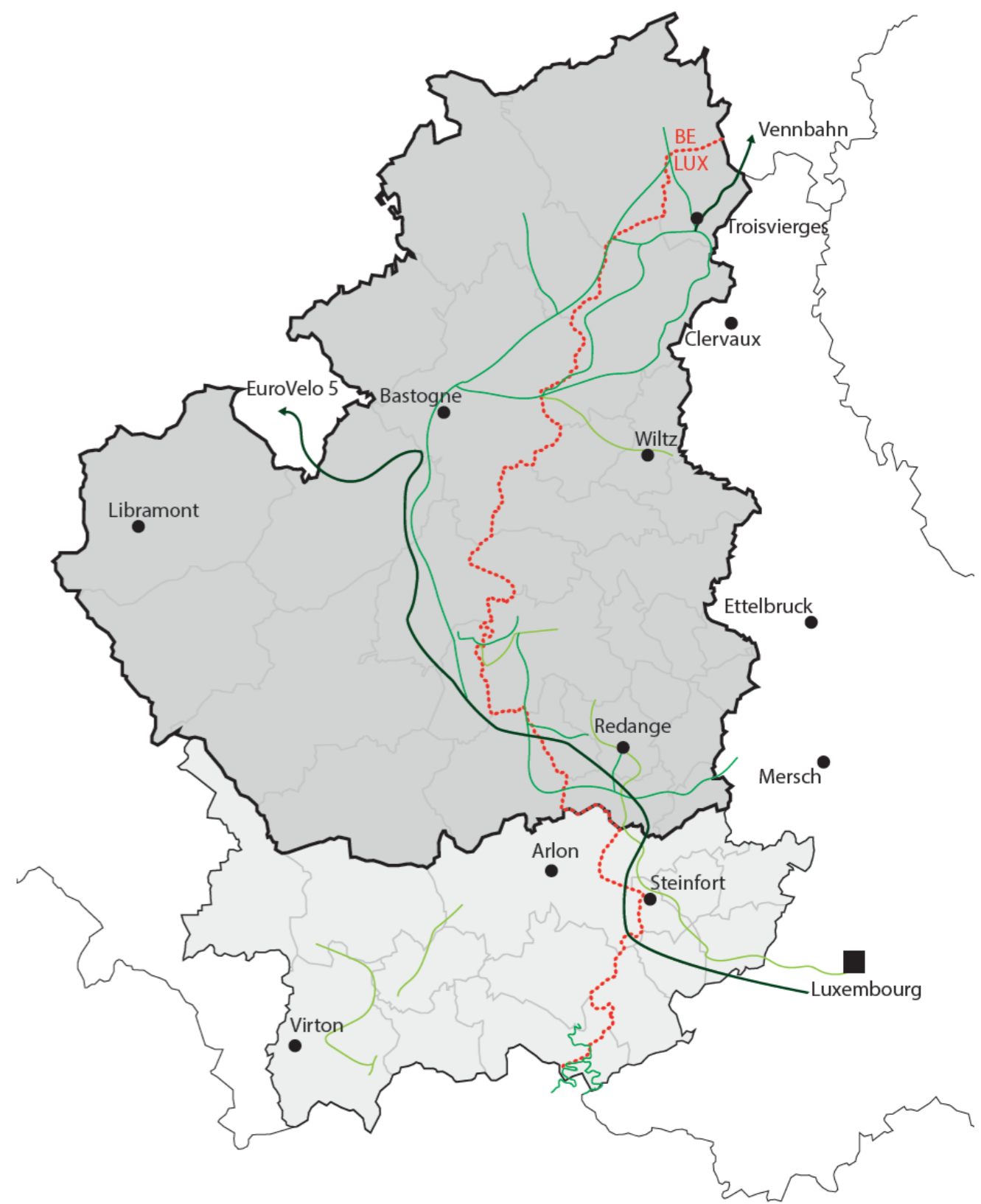
Divergence de l'état d'avancement des infrastructures

- » Divergence au niveau de l'état d'avancement des installations d'un côté et de l'autre notamment en ce qui concerne la mobilité active (bien développée dans le PN Our mais pas dans le PN HSFA).



Transports en commun, covoiturage et carsharing (non exhaustif)

- Zone fonctionnelle Nord
- Zone fonctionnelle Sud
- Ville de plus de 100 000 hab.
- Ville / localité de moins de 100 000 hab.
- Commune
- Frontière Wallonie / Luxembourg
- Lignes ferroviaires transfrontalières
- Gares
- Lignes de bus transfrontalières
- Couloir de covoiturage sur autoroute
- Station carsharing Luxembourg
- Station carsharing Wallonie



Pistes cyclables (non exhaustif)

- Zone fonctionnelle Nord
- Zone fonctionnelle Sud
- Ville de plus de 100 000 hab.
- Ville / localité de moins de 100 000 hab.
- Commune
- Frontière Wallonie / Luxembourg
- Pistes cyclables internationales
- Pistes cyclables nationales
- Pistes cyclables régionales

Diagnostic territorial

Changement climatique, cycle de l'eau et biodiversité

Constats généraux

Continuités transfrontalières

- » Des continuités transfrontalières de sites Natura 2000 suivent les vallées mitoyennes entre États/Régions (Our, Sûre...) et certaines vallées de cours d'eau traversent les frontières (Wiltz, Attert...).
- » La route nationale 4 coupe le territoire le long de la frontière et restreint les continuités.

Outils et études

- » Des études sont menées sur la situation bio-climatique et sur les couloirs d'air frais par le LIST.
- » Des plans de gestion définissant les mesures à mettre en œuvre pour atteindre le bon état requis (masses d'eau de surface et souterraines) sont établis par district hydrographique (PGDH). Etablis à l'échelle internationale et nationale/régionale (déclinaison détaillée pour les sous-bassins respectifs), les PGDH sont révisés tous les 6 ans.
- » Existence de projets et actions en matière de gestion des cours d'eau (Contrat Rivière côté wallon, KOR et SIACH côté luxembourgeois).
- » Convention cadre transfrontalière sur l'eau de 2019.
- » Plans PGRI (lutte contre les inondations).

Nécessité de développer les énergies renouvelables

- » La fermeture de centrales nucléaires implique de développer d'autres productions d'énergie renouvelable.

Absence de réglementation commune

- » Réglementation différente des deux côtés de la frontière sur l'épandage et les phytosanitaires.
- » Retards de la Wallonie quant à une réglementation de gestion des eaux pluviales.

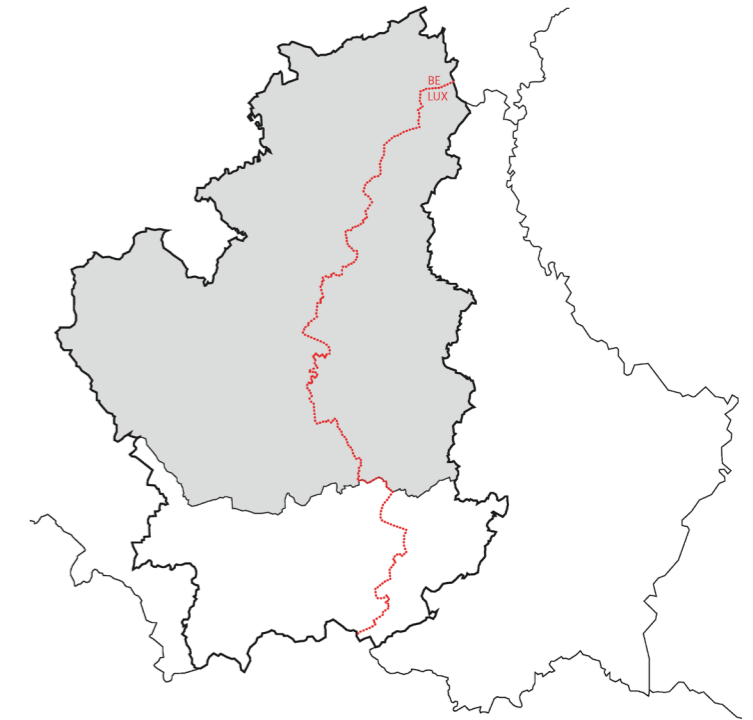
Dégats perceptibles du réchauffement climatique

- » Les forêts sont en mauvais état avec d'importants stress thermique et hydrique.
- » Lors de période de sécheresse (été 2022) la forêt d'Anlier a dû être fermée.
- » La qualité des eaux est variable: plutôt bonne dans/sous les massifs forestiers, sa qualité se dégrade là où les pressions anthropiques vont croissant.
- » Déficit en termes de quantité d'eau disponible, mais aussi en termes de qualité (pollution par les événements pluvieux extrêmes).

Constats pour la ZFT Nord

Continuités transfrontalières

- » Continuité transfrontalière pour les rivières de l'Attert et de la Sûre via les parcs naturels et les contrats de rivière.
- » Périmètre RAMSAR (protection zones humides) à cheval sur la frontière.
- » Zones Natura 2000 transfrontalières
- » Plusieurs bassins fluviaux transfrontaliers dont les bassins versants de Woltz, Steinbach / Trëtterbaach, de la Haute Vallée de la Wiltz, de l'Oewersauer et de l'Attert
- » Bonne interconnexion avec les grands massifs forestiers transfrontaliers dans la partie centrale de la région



Acteurs impliqués

- » Dynamique du canton de Redange et de la commune de Wiltz autour des questions environnementales.

Territoire propice au développement de l'éolien

- » Potentiel de développement de ressources naturelles notamment de l'éolien sur les plateaux.

Territoire peu artificialisé mais avec une forte croissance de l'imperméabilisation des sols

- » L'évolution de l'imperméabilisation des sols est importante (entre 3,8 et 6,8% entre 2009 et 2015) surtout dans les communes du nord dont Troisvierges, Wintrange, Winseler, Wiltz, Boulaide etc.

Ecart dans l'agriculture biologique

- » La part de l'agriculture biologique est nettement plus élevée en Belgique qu'au GDL.

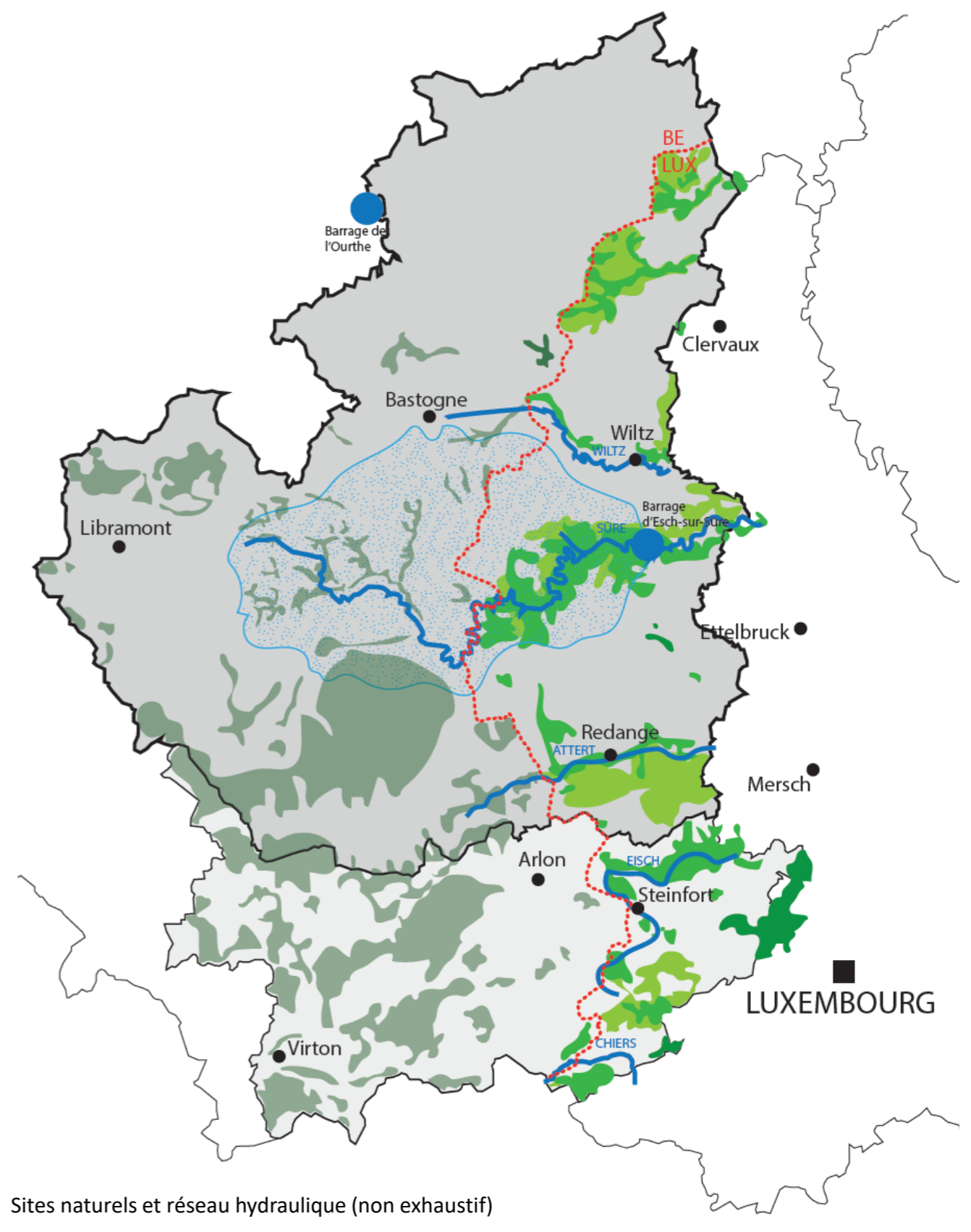
Réserve hydraulique

- » Le barrage de la Haute-Sûre est la principale source d'approvisionnement en eau du GDL ($\pm 40\%$ de la consommation totale du pays).



Paysages

- Zone fonctionnelle Nord
- Ville de plus de 100 000 hab.
- Ville / localité de moins de 100 000 hab.
- Frontière Wallonie / Luxembourg
- Zone urbaine



Sites naturels et réseau hydraulique (non exhaustif)

- Zone fonctionnelle Nord
- Zone fonctionnelle Sud
- Ville de plus de 100 000 hab.
- Ville / localité de moins de 100 000 hab.
- Frontière Wallonie / Luxembourg
- Sites Natura 2000 - Habitat
- Sites Natura 2000 - Oiseaux
- Sites Natura 2000 - Habitat et Oiseaux
- Zone Ramsar
- Rivières
- Barrages

Diagnostic territorial

Economie régionale, locale et circulaire

Constats généraux

Coopération transfrontalière

- » Peu d'initiatives transfrontalières dans le domaine de l'innovation technologique
- » Existence de points communs entre les stratégies économiques de la Wallonie et du GDL, mais collaborations concrètes encore trop faibles.
- » La Silver Economy fait déjà l'objet de coopérations transfrontalières.
- » Difficultés à trouver des fournisseurs. Coopération en matière de filières à trouver au niveau transfrontalier.
- » Recherche de nouveaux terrains pour le développement économique/extension de zoning. Une réflexion transfrontalière permettrait de réduire les nuisances.

Forte attractivité du Luxembourg et de Luxembourg-ville pour l'emploi

- » Forte demande/attractivité côté luxembourgeois implique qu'il y a relativement moins d'entreprises implantées côté wallon.
- » Difficulté de recrutement dans les entreprises en Wallonie car forte attractivité du Luxembourg, à nuancer par, pour certains secteurs, l'existence d'une pénurie de main d'œuvre des deux côtés de la frontière.
- » Dépendance économique de la province au GDL.
- » Télétravail limité actuellement à 34 jours par an pour les travailleurs belge à temps plein au Luxembourg.
- » Impact territorial car les frontaliers ont plus de pouvoir d'achat et font plus de dépenses dans les commerces et la gastronomie, les services à domicile sur leur lieu de vie.

Rétrocession fiscale existante

- » Une rétrocession fiscale via un fonds de rétrocession existe entre les deux pays. Celle-ci est importante et intéressante pour les communes. Elle est plus intéressante pour la commune de résidence de la personne travaillant au GDL que l'impôt perçu par la commune pour un travailleur en Belgique.

Faible investissement en recherche et développement et faible inscription dans la dynamique de la GR pour les hautes écoles

- » Investissement en recherche et développement trop faible.
- » Hautes écoles wallonnes peu intégrées dans la dynamique GR.

Tendances agricoles

- » Vieillesse agricole, rachat des terres agricoles wallonnes par des Luxembourgeois et augmentation du charroi.

Constats pour la ZFT Nord

Décentralisation du commerce

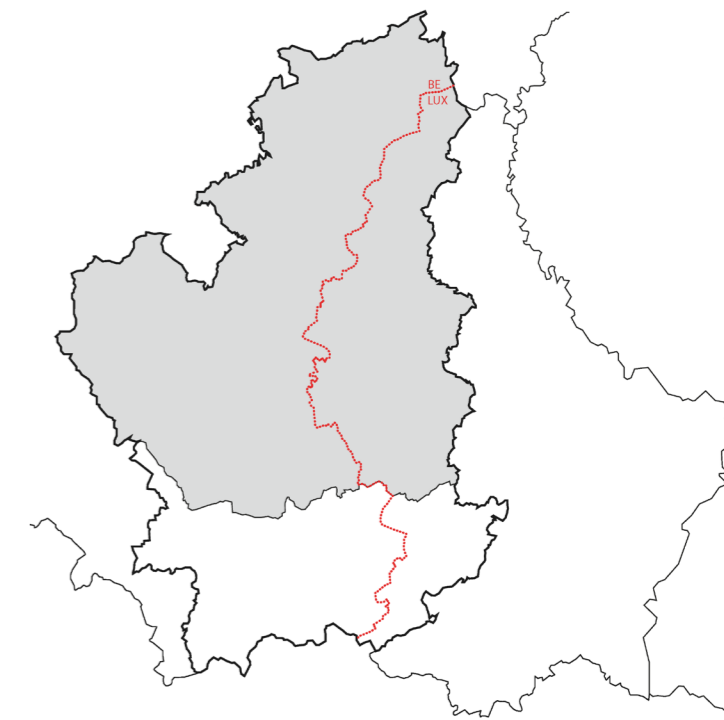
- » Implantation hétérogène de part et d'autre de la frontière de stations-services et de zones commerciales.
- » Concurrence des zones commerciales avec les commerces des centres-villes. Déclin du commerce en centre-ville.
- » Développement de commerces de niche notamment à Bastogne.

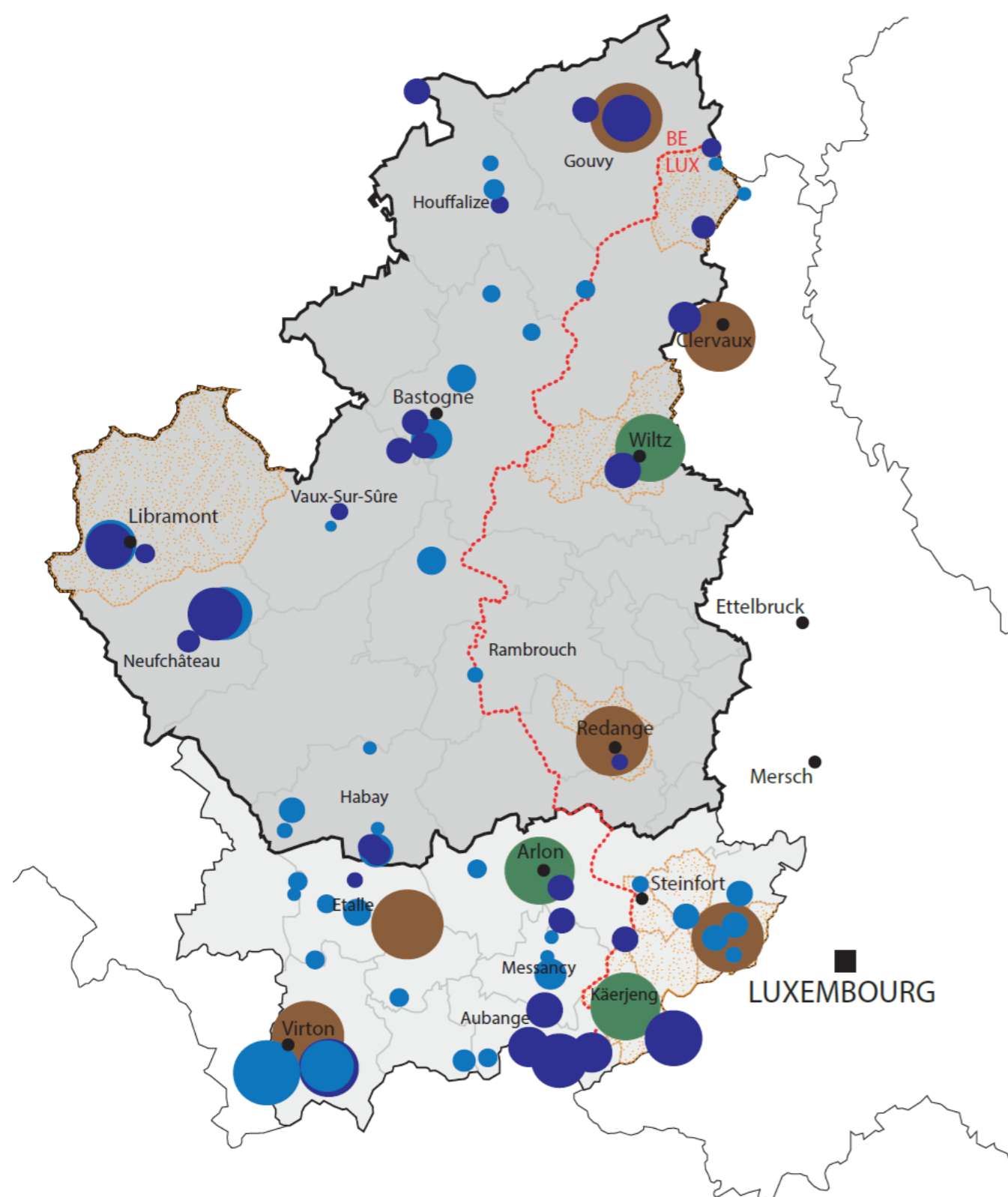
Territoire propice à l'économie locale et circulaire

- » Malgré la ressource présente, filière du bois restant à massifier (production, transformation, valorisation, vente). Il existe déjà un pôle Bois à Gouvy avec une volonté communale de développer les activités autour du bois.
- » Economie circulaire bien développée à Wiltz qui est un hotspot national sur cette thématique avec des projets concrets.
- » Disponibilités foncières dans les Zones d'Activités Economiques côté wallon. Certaines communes souhaitent les développer, en misant surtout sur les activités locales.
- » Existence d'acteurs souhaitant contribuer au développement du territoire (Landakademie, EnergiePark Reiden...).
- » Monnaies locales comme soutien de l'économie locale (Beki dans le canton de Redange).

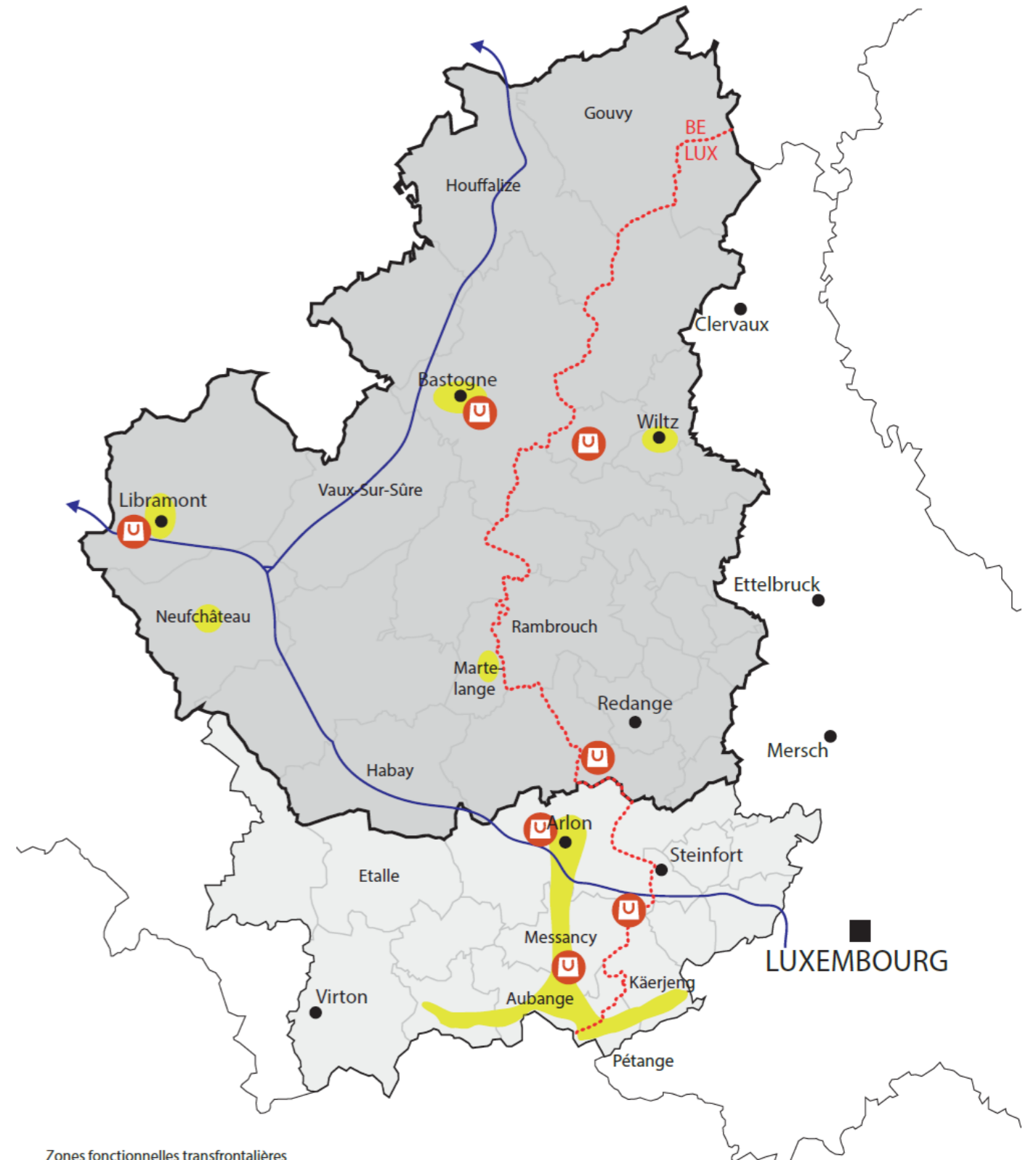
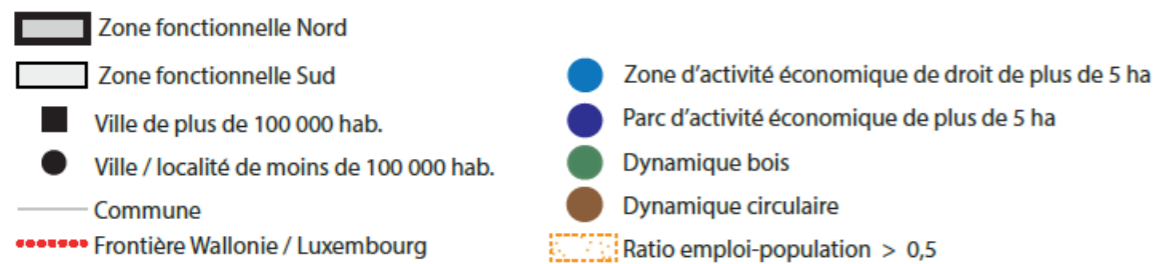
Inadéquation entre formation et emploi

- » Inadéquation entre le niveau et le type de formation de la main d'œuvre locale et les profils recherchés par les entreprises.
- » Meilleurs ratios d'emploi intérieur côté luxembourgeois que wallon, Bastogne se démarquant.

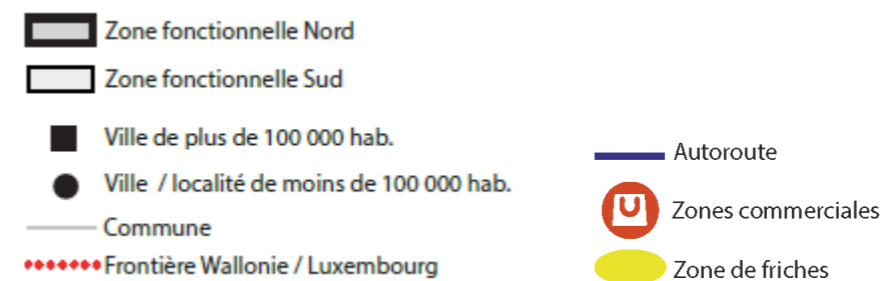




Zones et parcs d'activité économique, dynamique bois et circulaire (non exhaustif)



Zones fonctionnelles transfrontalières
Zones commerciales, zone de friches et axes autoroutiers (non exhaustif)



Diagnostic territorial
Tourisme

Constats généraux

Tendances touristiques

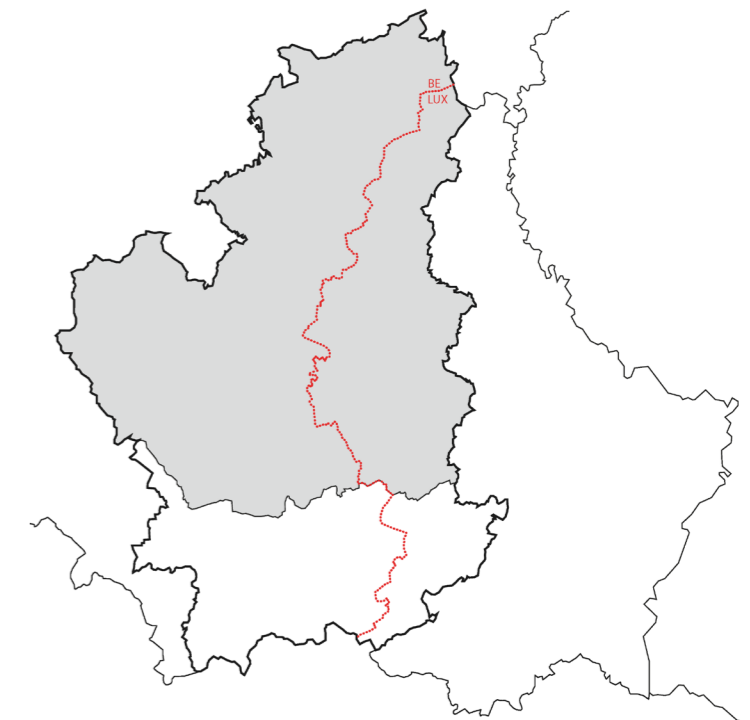
- » La province du Luxembourg est la plus touristique de Wallonie.
- » Potentiel du cyclotourisme et du «Slow tourism».
- » Développement du tourisme de proximité (regain d'intérêt pour la province de Luxembourg de la part d'investisseurs en logement)
- » Tourisme de nature + reconnaissance du Parc National Vallée de la Semois.

Infrastructures d'accueil

- » Les établissements anciens tendent à se renouveler ou à être remplacés progressivement par d'autres typologies d'hébergement (tourisme de terroir, logement insolite).
- » Les infrastructures et équipements ne répondent pas toujours aux besoins.
- » Manque de mise en réseau et d'intégration de toutes les petites offres touristiques et culturelles existantes.
- » Communication sur l'offre touristique unilatérale dans les points d'information pour les touristes des 2 côtés de la frontière.
- » Développement du tourisme de terroir et de logements insolites même si, à l'échelle de la province, il existe une relative saturation pour les hébergements de terroir.

Constats pour la ZFT Nord

- » Cette région est caractérisée par le **tourisme de mémoire et de nature**.
- » Le lac de la Haute-Sûre représente le centre névralgique en **tourisme de loisirs**.
- » Le **tourisme de mémoire** est bien développé entre Bastogne et Wiltz.
- » Le **tourisme industriel de l'ardoisière** est présent à la frontière à Martelange.
- » **Manque d'offre de loisirs pour les activités en intérieur** lors de mauvaises conditions météorologiques.
- » Des **parcours de randonnée transfrontaliers existent**.
- » Le développement d'une population composée d'une part importante (et croissante) de frontaliers constitue un potentiel à valoriser pour le développement d'une offre récréative (tourisme d'un jour).





Infrastructure touristique et itinéraires cyclable et de randonnée internationaux (non exhaustif)

- Zone fonctionnelle Nord
- Zone fonctionnelle Sud
- Ville de plus de 100 000 hab.
- Ville / localité de moins de 100 000 hab.
- Frontière Wallonie / Luxembourg
- Tourisme de mémoire
- Tourisme archéologique
- Tourisme industriel
- Offices de tourisme régionaux
- Pôles touristiques
- Itinéraire cyclable international
- Itinéraires de grande randonnée internationaux
- Minett UNESCO Biosphere

Zone fonctionnelle transfrontalière
Luxembourg-Wallonie Nord

Définition des objectifs stratégiques et identification de projets

Configuration de l'atelier

- » **6 tables** soit une par thématique (développement urbain, services et équipements publics, mobilité, changement climatique, cycle de l'eau et biodiversité, économie régionale, locale et circulaire et tourisme)

Déroulement de l'atelier

- » Les participants sont invités à prendre place à la **thématique qui les concerne/intéresse** plus particulièrement lors d'un **premier atelier sur les objectifs**. Pour le **deuxième atelier sur les projets**, les participants peuvent poursuivre avec la même thématique ou changer de thématique. À la fin de l'atelier projet, une **restitution des résultats** est présentée à l'ensemble des participants.

Contenu mis à disposition des participants

- » 1 à trois **fiches objectifs** selon la thématique sont mises à disposition par table. Chaque fiche reprend une **vision**, des **objectifs stratégiques** et des **objectifs opérationnels** proposés. Les participants sont invités à compléter, biffer, faire de nouvelles propositions et réflexions sur les fiches.
- » Plusieurs **fiches projets** prédéfinies sont mises à disposition des participants. Chaque fiche comprend un **titre du projet**, la **description** du projet, les **objectifs et résultats attendus**, la **plus-value transfrontalière**, les **étapes de mise en œuvre**, les **acteurs** et l'organigramme et la **concrétisation de la fiche de projet** à compléter par les participants.



**Zone fonctionnelle transfrontalière Nord Wallonie-Luxembourg > liste des participants
Wiltz (hall polyvalent Am Pëtz, Weidingen) - 10.05.2023**

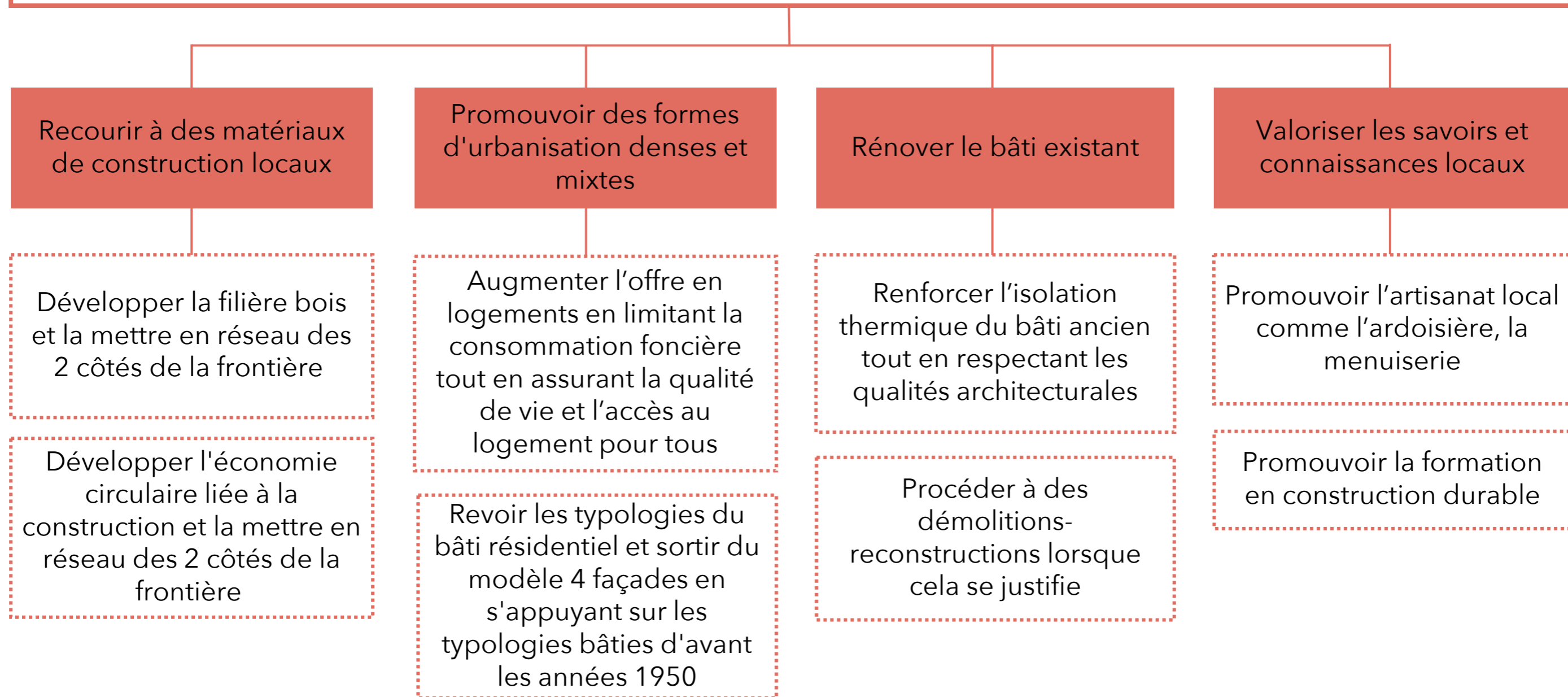
Nom	Prénom	Organisation
Bolle	Fabien	CEPW
Caprasse	Marc	Commune de Houffalize
Conrotte	Fabrice	Administration communale de Libramont-Chevigny
Detroz	Marie-Caroline	Filière bois Wallonie
Enneux	Françoise	Haute-Sûre forêt
Faber	Lex	Zeyen+Baumann
Fortuin	Christiane	Ministère de l'Energie et de l'Aménagement du territoire
Fouchs	Pascale	SPW territoire
Hengen	Thierry	Ministère de l'Energie et de l'Aménagement du territoire
Kraus	Nico	Syndikat Intercommunal du Canton de Redange
Lambotte	Jean-Marc	Lepur
Lardot	Véronique	Wallonie-Bruxelles International
Lejeune-Jankowski	Sylvie	Maison du tourisme Haute Ardenne
Léonard	Véronique	Commune de Gouvy
Liesse	Donatien	Parc naturel Haute-Sûre Forêt d'Anlier
Lopes	Silvia	Ministère de l'Energie et de l'Aménagement du territoire
Lutgen	Christine	Naturpark Öewersauer
Maldague	Hubert	Lepur
Marion	Michel	VIVALIA
Mathieu	Liette	Ministère de l'Energie et de l'Aménagement du territoire
Paquay	Estelle	IDELUX Développement
Petit	Alexandre	Groupe IDELUX
Petton	Mélanie	Parc Naturel de la Haute-Sûre
Remy	Frédéric	HERS Haute Ecole Robert Schuman
Rousseau	Frédéric	Province de Luxembourg et GEIE Destination Ardenne
Santos	Isabelle	Commune de Gouvy et Maison du Tourisme Haute Ardenne
Sauerhöfer	Marie	Zeyen+Baumann
Schaus	Laurent	Administration communale de Ell
Schmit	Caroline	Syndikat Intercommunal du Canton de Redange
Steichen	Tom	Ministère de l'Economie - Direction Générale du Tourisme
Thommes	Marcel	Commune de Wintrange
Vander Heyden	Vincent	Parc naturel des deux Ourthes
Vandionant	Sophie	Zeyen+Baumann
Wagner	Claude	Ministère du Logement
Weber	Joëlle	LEADER Éislek
Wetzel	Bob	Commune de Wiltz

Définition des objectifs stratégiques
et identification de projets

Développement urbain



VALORISER ET RENFORCER LA CONSTRUCTION DURABLE



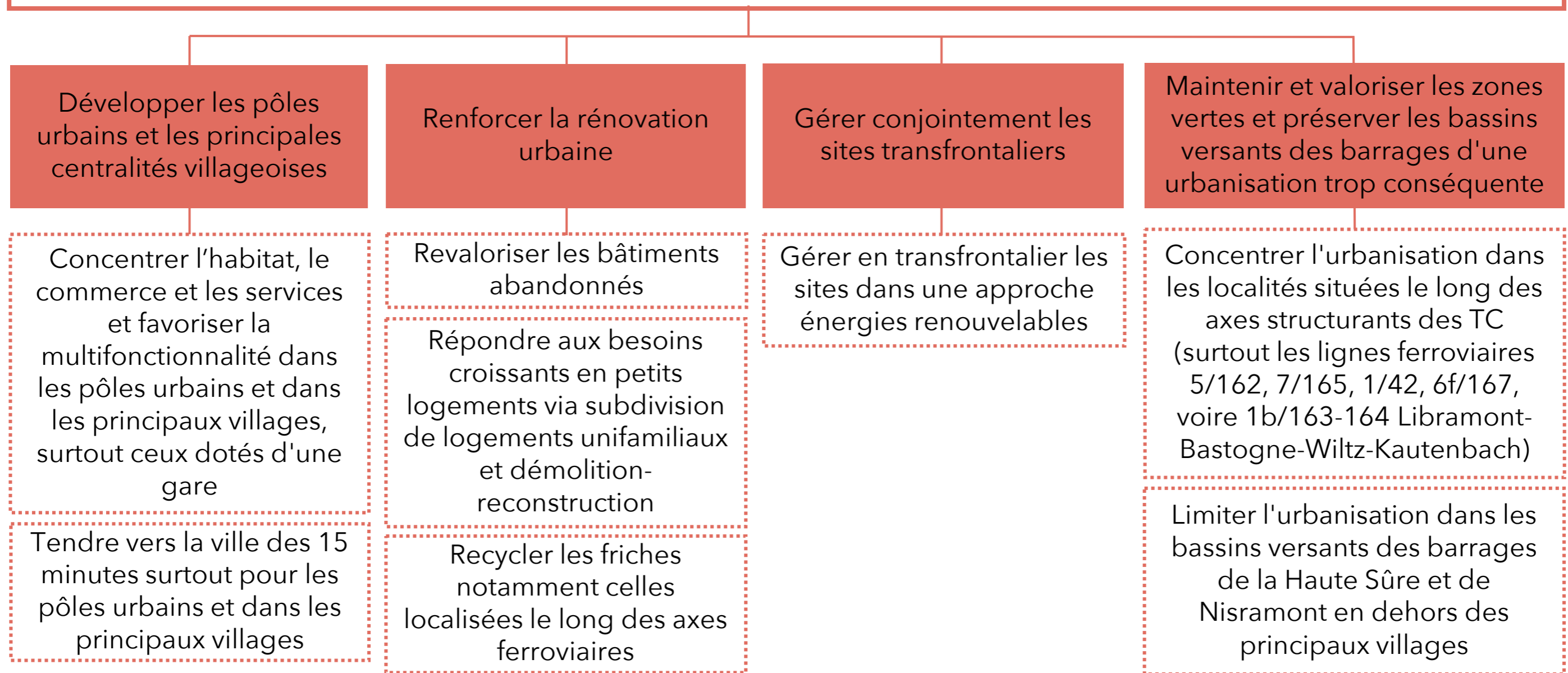
Idées des participants :

- » Le **renforcement de la formation** pour la construction durable avec un centre de formation professionnel transfrontalier et la **formation continue** pour la reconversion professionnelle.

Remarques des participants :

- » **L'économie circulaire** est large et **englobe plus que le seul secteur de la construction.**

TENDRE VERS LE ZÉRO ARTIFICIALISATION NETTE



Idées des participants :

- » **Harmonisation** de la **règlementation** et **partage des connaissances et des pratiques**
- » **Projet pilote**
- » **Densité qualitative** avec un **accompagnement** pour **subdiviser les logements**
- » Notion d'**identité transfrontalière**, de **patrimoine** et de la **construction** (permis)
- » **Règles communes, aspect juridique** dans la **gestion des ZAE**, du **paysage**
- » Ajout d'un **horizon temporel** à cet objectif (2030/2050)

Remarque des participants :

- » Les **prévisions démographiques** pour Wiltz sont de passer de 8.000 à 13.000 habitants avec la création de 3.200 emplois. Actuellement il y a 80% de frontaliers dans la ZAE. **Où et comment développer l'emploi ?**

3 projets proposés pour le développement urbain :

» **Densification et construction durable**

- Type : Outils (législation, partage des savoirs)
- Portée : Transversale (services et équipements publics)
- Lieu : communes qui pourraient prendre part à définir, aussi applicable à la ZFT Sud

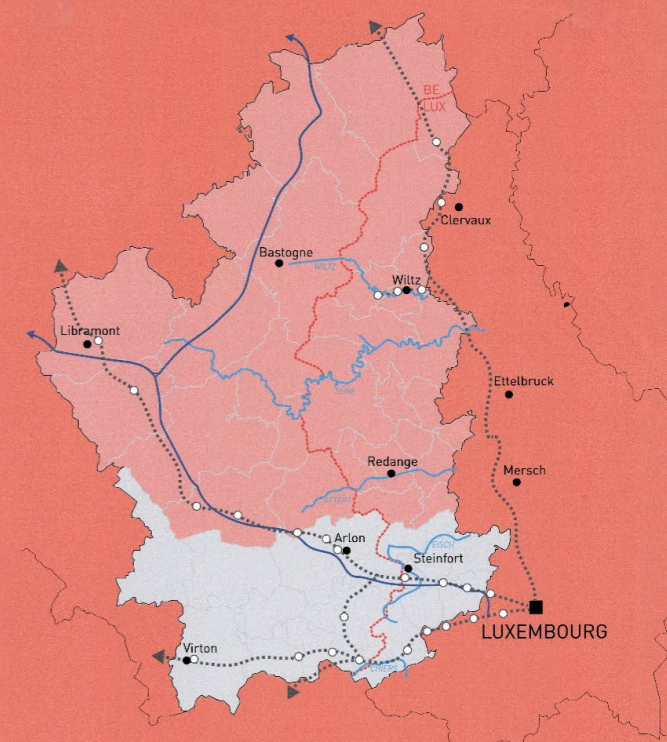
» **Pôle de formation (continue) et de compétence de la construction durable**

- Type : Infrastructure, Outils
- Portée : Transversale (changement climatique, économie)
- Lieu : à définir, aussi applicable à la ZFT Sud

» **Pôle européen de développement Bastogne-Wiltz**

- Type : Infrastructure, Outils (législation)
- Portée : Transversale (économie)
- Lieu : à définir - Bastogne-Wiltz

Développement urbain
Fiche de projet



1 Titre du projet
DENSIFICATION } DURABLE =
CONSTRUCTION }

Description du projet
- "Rénover au lieu de raser"
- optimiser les surfaces bâties
- économiser l'énergie grise
- mixité fonctionnelle et sociale
- "désasphalter"

Objectifs et résultats attendus
- Connaissances à effet multiplicateur
- (re)-découvrir le rez-de-chaussée

Plus-value transfrontalière
- harmoniser les normes

3 Étapes de mise en œuvre

Action(s) à mener?	Acteur responsable?	Acteur(s) participant(s)?	Durée?
identifier des communes test	Etat	Communes	2 ans
Modules de formation	"		

4 Acteurs et organigramme
Etat ; Communes ; Professionnels de la construction

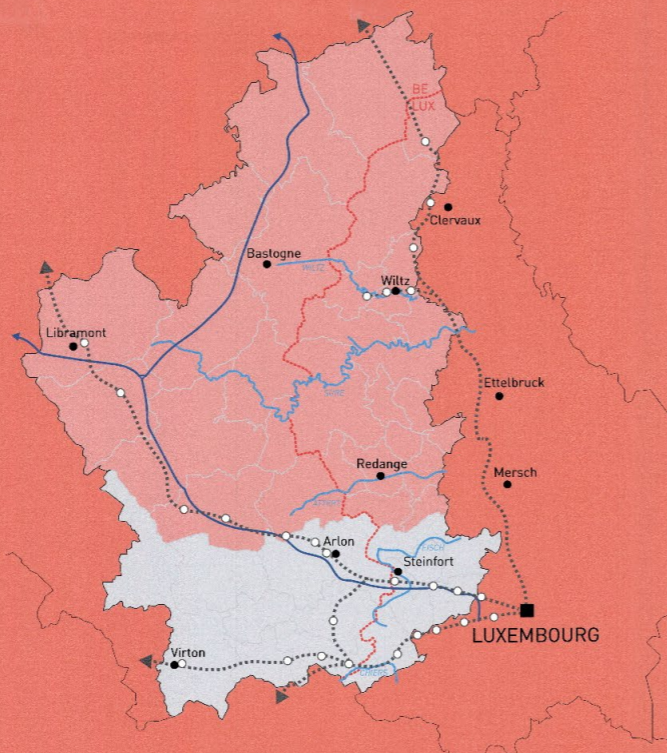
Concrétisation de la fiche de projet

Développement urbain
Fiche de projet

Titre du projet
Pôle de formation [continue] et de compétence de la construction durable

1 Description du projet
Création d'un centre transfrontalier sur la frontière pour développer les compétences dans le domaine de la construction durable

Quel est le contexte du projet et quels sont les défis à résoudre?
Où votre projet peut-il être spatialisé dans la zone fonctionnelle?



Objectifs et résultats attendus
Mutualiser les frais de formation (continus) des personnels
Développer des compétences en lien avec les filières régionales

Pourquoi et avec quel but est-ce que le projet est-il proposé?

2 Plus-value transfrontalière
Personnel qualifié pour les entrepises des 2 côtés TF
Constructions plus durables des 2 côtés de la frontière

Quelle est la plus-value de l'approche transfrontalière du projet?
Comment justifier cette approche à l'échelle de la zone fonctionnelle?

3 Étapes de mise en œuvre

Action(s) à mener?	Acteur responsable?	Acteur(s) participant(s)?	Durée?
→ Détermination des thèmes de compétence de la région	ASBL	ASBL	1 an
→ Organisation similaire Lycée Schengen			
→ Reconnaissance Diplômes en LU + BE			
→ Implication des organismes existants IFSB + INFPC + FOREM + ...			

Acteurs et organigramme

Qui devra participer à la concrétisation du projet?
Qui pourrait prendre le lead dans cette phase?

4 Concrétisation de la fiche de projet

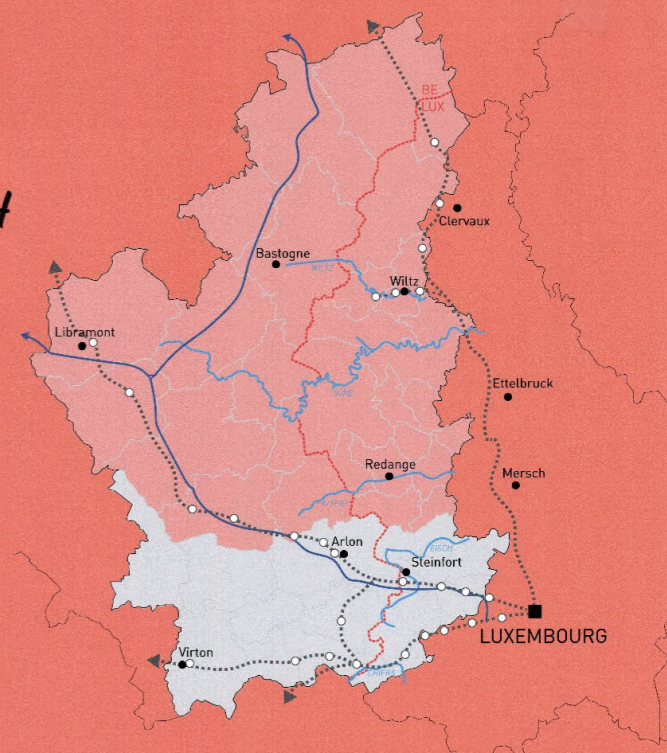
Quelles sont les premières étapes pour la concrétisation du projet?

Développement urbain
Fiche de projet

Titre du projet
Pôle européen de développement Bastogne - Wiltz

1 Description du projet
Création d'une zone d'activité mixte capable de fournir un emploi aux habitants de Bastogne + Wiltz
ZAE sur le territoire BE avec une législation de type Zone franche ou spéciale pour éviter les soucis légaux

Quel est le contexte du projet et quels sont les défis à résoudre?
Où votre projet peut-il être spatialisé dans la zone fonctionnelle?



Objectifs et résultats attendus
→ Augmenter l'attractivité des zones à densifier grâce aux emplois locaux (Wiltz/Bastogne)
→ Utiliser des surfaces bâties pour ne pas artificialiser

Quelle est la plus-value de l'approche transfrontalière du projet?
Comment justifier cette approche à l'échelle de la zone fonctionnelle?

2 Plus-value transfrontalière
→ Emplois locaux pour les 2 régions
→ Éviter les barrières légales avec un cadre spécial TF (télétravail, ...)

Quelle est la plus-value de l'approche transfrontalière du projet?
Comment justifier cette approche à l'échelle de la zone fonctionnelle?

3 Étapes de mise en œuvre

Action(s) à mener?	Acteur responsable?	Acteur(s) participant(s)?	Durée?
→ Explorer les options pour un cadre légal transfrontalier fonctionnel			
→ Identifier les fiches ou terrains potentiels en BE ou en LU			
→			

Acteurs et organigramme

Qui devra participer à la concrétisation du projet?
Qui pourrait prendre le lead dans cette phase?

4 Concrétisation de la fiche de projet

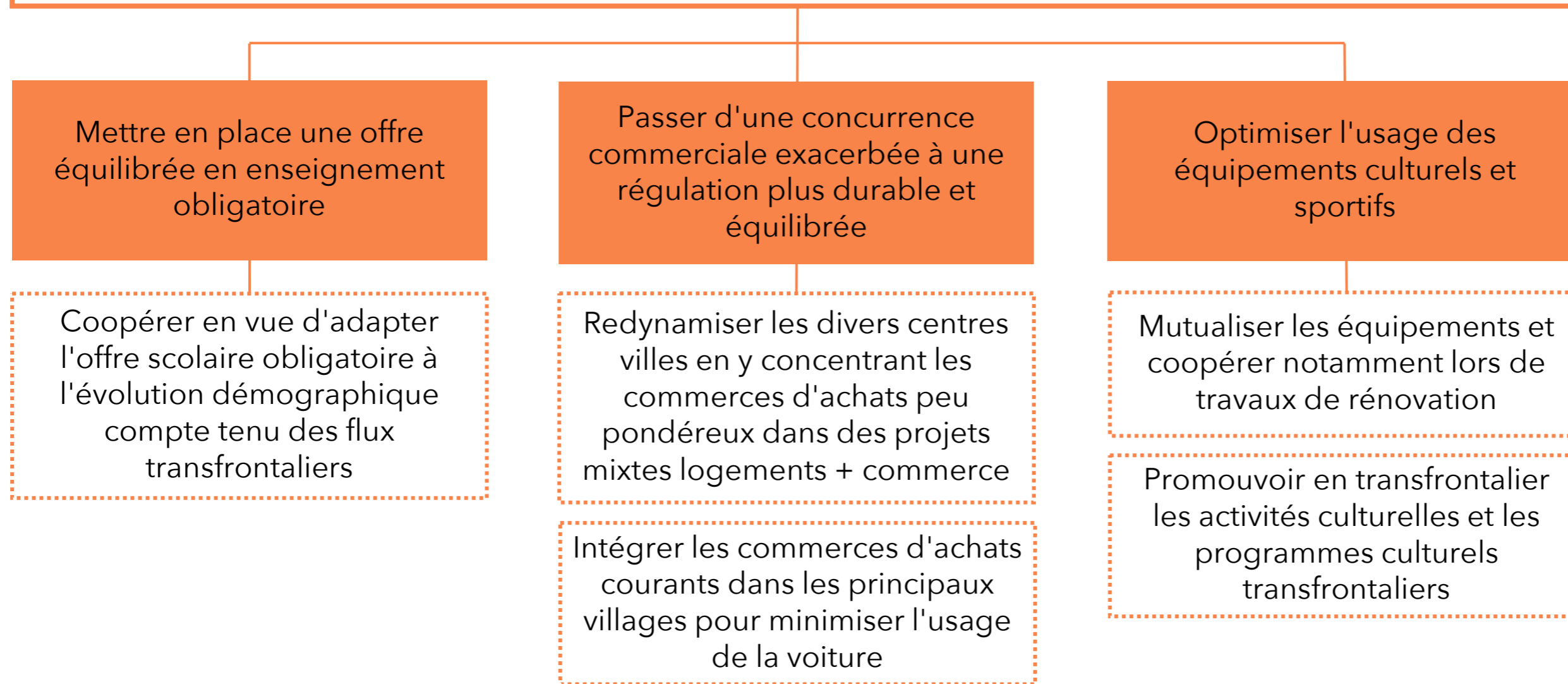
Quelles sont les premières étapes pour la concrétisation du projet?

Définition des objectifs stratégiques
et identification de projets

Services et équipements publics



ANTICIPER LES BESOINS EN SERVICES A LA POPULATION



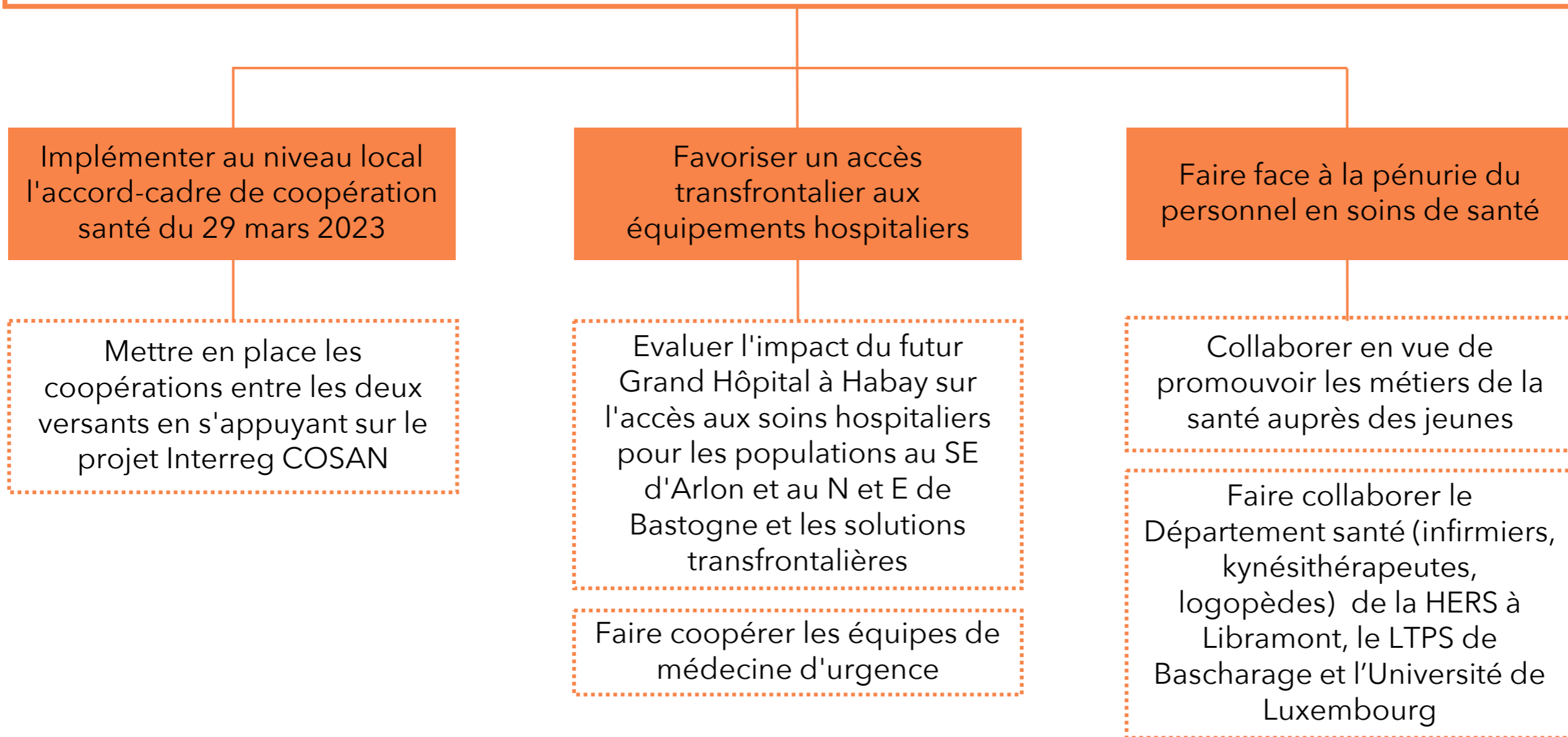
Idées des participants :

- » **Se concerter et coopérer** dans la **programmation d'activités culturelles** afin de **favoriser les échanges** et de **diversifier l'offre**.
- » **Optimiser l'occupation des équipements sportifs et culturels** par des **échanges transfrontaliers** (ex : clubs sportifs, mouvement de jeunesse etc) pour permettre **l'apprentissage de langues étrangères**
- » **Intégrer les acteurs de la vie professionnelle** dans les **projets de création de nouvelle formation**
- » **Coordination de tous les réseaux** par rapport au **«quota» de formation**
- » **Cours de langue** : impossible à intégrer dans la formation (coût!), **à intégrer** dans des **cours de formation continue** ou **de promotion sociale**.

Remarques des participants :

- » **Besoin d'harmonisation**

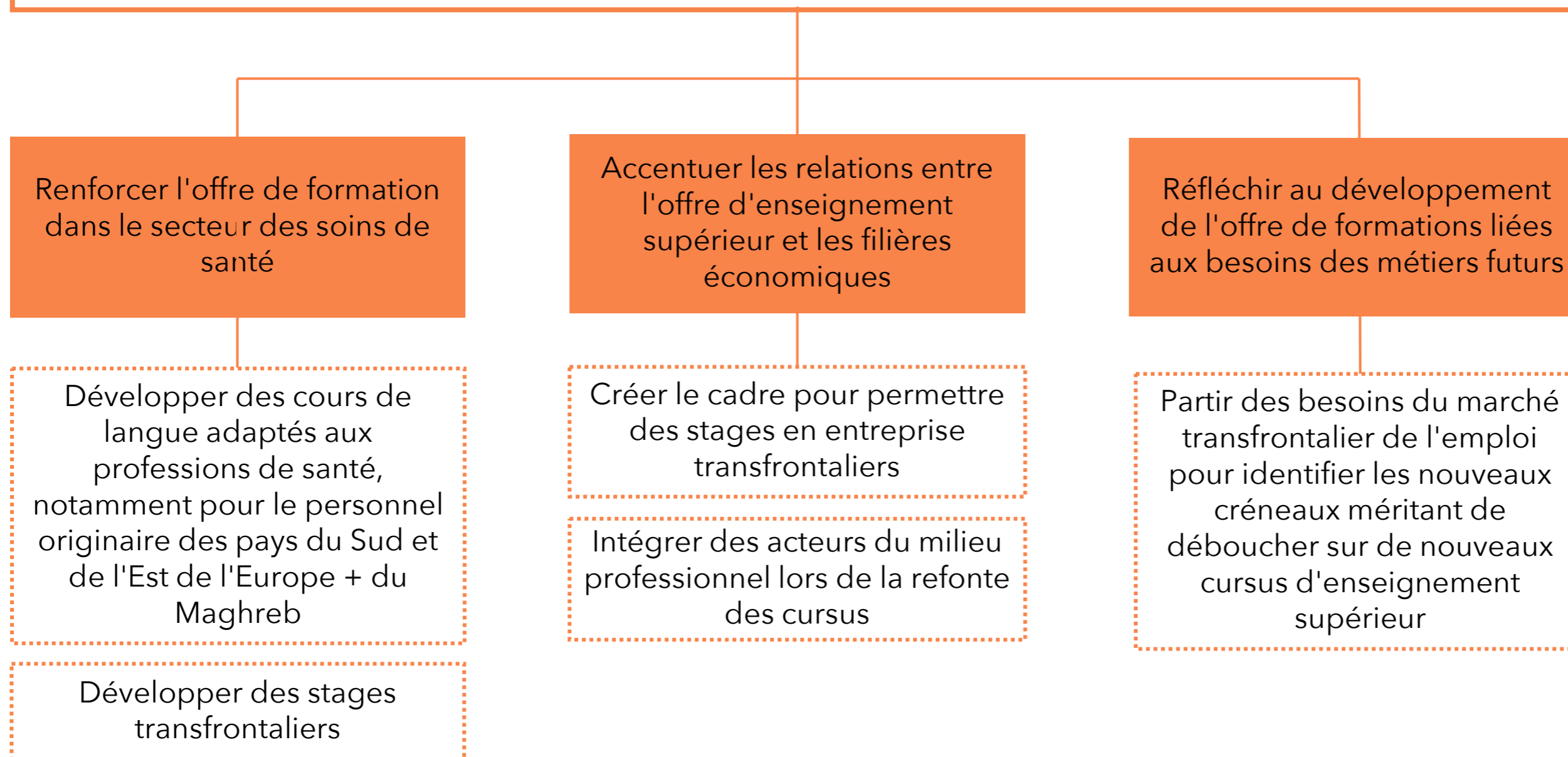
PERMETTRE UNE RENCONTRE EQUILIBREE DE L'OFFRE ET DE LA DEMANDE EN SOINS DE SANTE



Idées des participants :

- » **Offrir** un **service à la population de proximité** en créant des **centres de soins non programmés** (1/35.000 habitants) ou des **maisons médicales** (1/10.000 habitants avec 5 médecins et 2 assistants)
- » Hors périmètre : **harmoniser** le **Dossier Médical Global (DMG)**, **reconnaissance transfrontalière** et **droit d'exercer au-delà des frontières**, **centraliser** pour **atteindre le seuil d'activité** des **actes médicaux spécialisés**, **établir** une **ZOAST** entre Belgique et Luxembourg

VALORISER ET METTRE EN RESEAU L'OFFRE D'ENSEIGNEMENT SUPERIEUR



Remarques des participants :

- » L'objectif spécifique « **Intégrer les acteurs du milieu professionnel lors de la refonte des cursus** » est **important.**

2 projets proposés pour les services et équipements publics :

» **Centre de soins non programmés (CNSP) transfrontalier**

- Type : Infrastructure
- Portée : Transversale (développement urbain, mobilité, économie)
- Lieu : à définir, aussi applicable à la ZFT Sud

» **9 mai journée culturelle transfrontalière / journée de l'Europe**

- Type : Événementiel et Outils (communication)
- Portée : Transversale (tourisme)
- Lieu : /, aussi applicable à la ZFT Sud

Services et équipements publics
Fiche de projet

Titre du projet
9 mai : journée culturelle transfrontalière / journée de l'Europe.

Description du projet
diffusion les activités organisées des 2 côtés.

Objectifs et résultats attendus
- créer un réseautage

Étapes de mise en œuvre

Acteurs et organigramme

Services et équipements publics
Fiche de projet

Titre du projet
*CSPA / CSNA
Centre de soins non programmés - Transfrontalière*

Description du projet
Centre d'accueil médical composé de 2 médecins urgentistes et 1 infirmière, pratiquant de 8h à 20h. + secrétariat

Objectifs et résultats attendus
*→ désengorger les services urgents des hôpitaux généraux
→ offrir un service de proximité entre le médecin de famille et l'hôpital, pour la population éloignée des hôpitaux. (= filière de télémédecine)*

Plus-value transfrontalière
Vue les fortes populations dispersées, nécessité de mutualiser un service médical pour atteindre la masse critique suffisante (35 à 40000 hab.)

Actions à mener?	Acteur responsable?	Acteur(s) participant(s)?	Durée?
<i>- Evaluer les besoins</i>			
<i>- Déterminer une localisation optimale (A service à la population, économie/coût, ...)</i>			
<i>- Définir un mode de fonctionnement (A organisation médicale ...)</i>			
<i>- Travailler sur 3 aspects</i>			
<i>↳ démarches administratives (autorisation)</i>			
<i>↳ fonctionnement interne (médecins...)</i>			
<i>↳ structures (bâtiment, équipements...)</i>			

Acteurs et organigramme
*- Commune, province, R.W.
- Ministère de la santé
- Vervola, C.H. de Nord*

Concrétisation de la fiche de projet
*portage politique local
Vervola? Grand Houtous?
CAN? Voir avec Poursuivante et Willy*

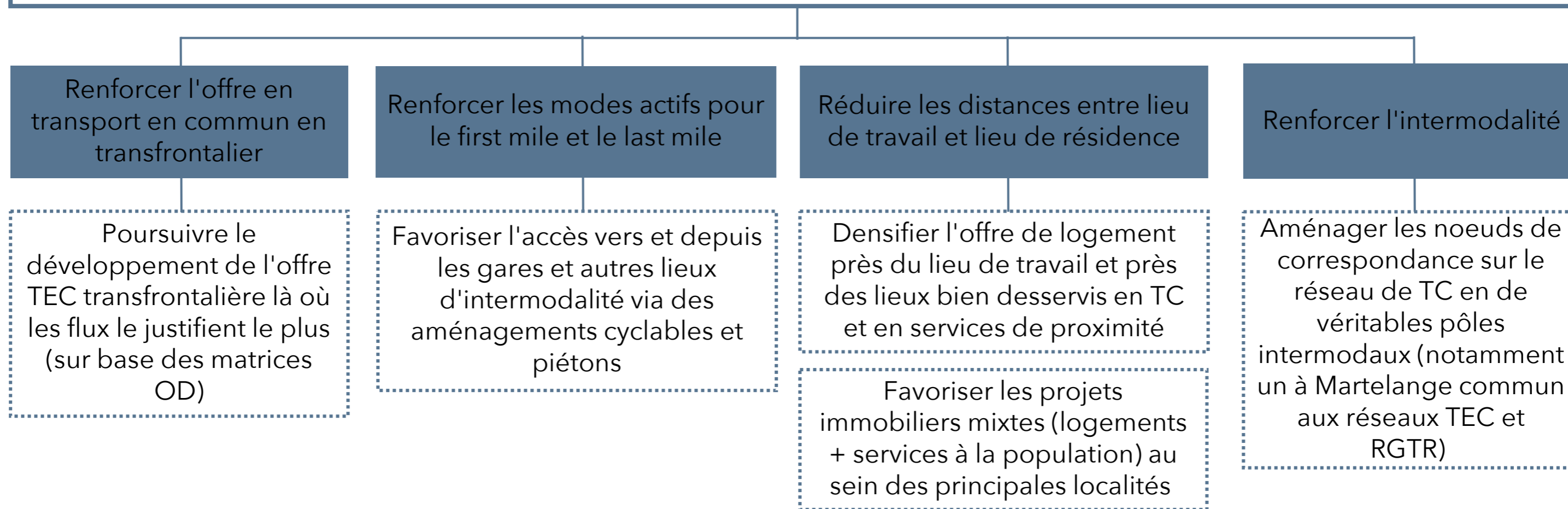


Définition des objectifs stratégiques
et identification de projets

Mobilité



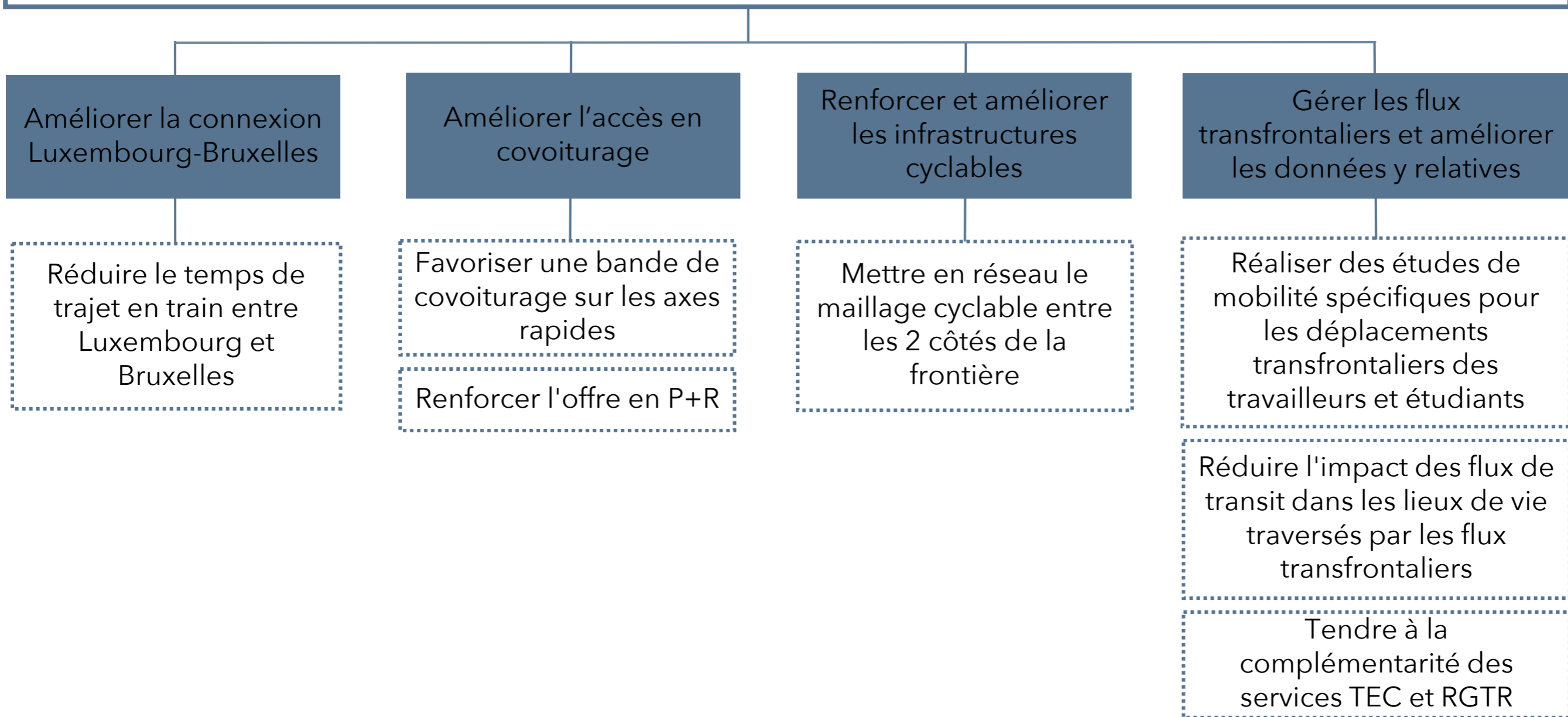
REEQUILIBRER LA REPARTITION DES PARTS MODALES



Idées des participants :

- » **Renforcer** la **qualité** du **transport** avec une connexion internet dans les bus, confort, toilettes, café, zone silence pour **augmenter** le **potentiel** du **temps de travail dans les transports en commun**
- » **Identifier** les **axes utiles** pour du **covoiturage**
- » S'intéresser aux **scolaires** et aux **personnes en formation**
- » Besoin d'**études sur les navettes transfrontalières** (question des données), par exemple Redange avec un emploi frontalier belge mais diffus
- » **Lignes express** et **arrêts bien équipés** avec **parking gratuit et services** (produits régionaux, mobipôles)
- » **Gratuité** des **transports publics**
- » **Créer** des **parkings vélos**
- » **Mutualiser** les **P+R** et **covoiturage** en transfrontalier
- » **Créer** des **bureaux satellites** aux et dans les frontières

RENFORCER L'APPROCHE TRANSFRONTALIERE COORDONNEE DES INFRASTRUCTURES



Idées des participants :

- » **Revoir** les **lois** en matière de **vélo électrique /pedelec** (au Luxembourg contrainte des 25km/h)
- » **Concentrer** les **emplois** le long des **axes existants**
- » **Renforcer** le **parking** pour les **vélos**
- » **Proposer plus de petits P+R, gratuits** et **sécurisés** et avec une **possibilité d'extension** et de **bornes de recharge**.
- » **Incitants financiers** pour le **covoiturage**
- » **Plan de déplacement d'entreprise**
- » **Plateforme** de **covoiturage** des **zones d'activités**

2 projets proposés pour la mobilité :

» **Développement d'un réseau de mobipôles de part et d'autre des frontières**

- Type : Infrastructure
- Portée : Transversale (développement urbain, changement climatique, économie)
- Lieu : à définir, aussi applicable pour la ZFT Sud

» **Bureaux satellites**

- Type : Infrastructure
- Portée : Transversale (développement urbain, changement climatique, économie)
- Lieu : à définir, aussi applicable pour la ZFT Sud

Mobilité Fiche de projet

Titre du projet
Dulp d'un réseau de "mobipôles" de part et d'autre des frontières

1 Description du projet
- Identifier les hotspots
- les équiper en services (notamment shunospace)
- diversifier les modes
- vitesses commerciales avec bande spécifique
- Etudes o/d
- BHNS à du/pey électriques
- penser formes électriques

2 Objectifs et résultats attendus
- Repont modal
- meilleure gestion du temps

3 Plus-value transfrontalière
- Repont modal ne augmente qualité...
- Soins envin.

Étapes de mise en œuvre

Action(s) à mener?	Acteur responsable?	Acteur(s) participant(s)?	Durée?
- Etude o/d	Wallonie		
- Identifier les lignes de bus	Etoiles		
- Renforcement ferroviaire	RSTB		
- Duler sites pilotes (tranches idéales) Région?	AOT/OTW		
	CFE		
	SNCB		

Acteurs et organigramme
PTTP (Lus)

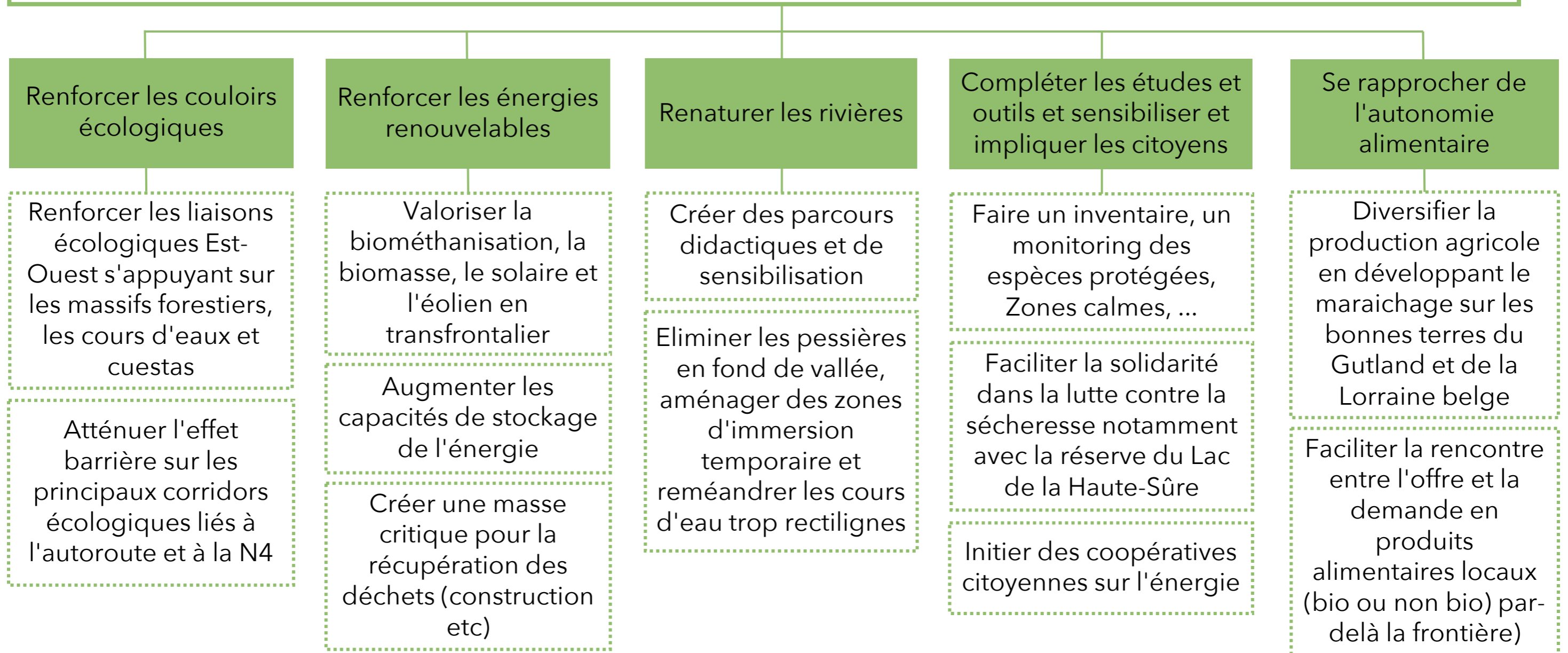
4 Concrétisation de la fiche de projet
Accord politique (suivi SNOT)

Définition des objectifs stratégiques
et identification de projets

**Changement climatique,
cycle de l'eau et
biodiversité**



TENDRE VERS LA RÉSILIENCE DU TERRITOIRE ET DEVENIR UNE RÉGION NEUTRE EN CARBONE



Idées des participants :

- » Renforcer et intégrer les 3 «services» : **écosystémique, économique et sociocréatif** pour la **filière bois**.
- » **Grandes liaisons énergétiques d'hydrogène** du Luxembourg vers la Wallonie avec point d'approvisionnement
- » **Biomasse** : Lien chaîne de valeur de la filière bois, **Biométhanisation** : Lien économie circulaire et réutilisation des déchets
- » **Déchets** : Lien économie circulaire et enjeux de **déconstruction** pour les citoyens et **ressourcerie**
- » **Éducation au goût** (exemple : école du goût à Brandebourg)
- » Outil transfrontalier pour la **transformation de céréales** (décorticage épeautre)
- » Faciliter la **distribution d'aliments locaux** en transfrontalier
- » **Gestion de l'eau** via **convention cadre** Martelange, lutte contre la pollution, assainissement etc
- » Projet de **stockage d'énergie** (renouvelable) dans les anciennes ardoisières

3 projets proposés pour le changement climatique, cycle de l'eau et biodiversité :

» **Coopération en matière de biodiversité**

- Type : Outils (plans, cahier des charges)
- Portée : Spécifique pour la biodiversité
- Lieu : /, aussi applicable pour la ZFT Sud

» **Plan de gestion de crise transfrontalier**

- Type : Outils (formation, plans)
- Portée : Transversale (services et équipements publics, économie)
- Lieu : /, aussi applicable pour la ZFT Sud

» **Coopération à l'agriculture transfrontalière**

- Type : Outils (études, communication)
- Portée : Transversale (économie)
- Lieu : à définir, aussi applicable pour la ZFT Sud

Changement climatique, cycle de l'eau et biodiversité

Fiche de projet

1 Titre du projet

Coopération en matière de biodiversité (RARSAR, NATURA 2000, réseaux écologiques, trame verte et bleue)

Description du projet

- harmonisation des plans de gestion (co-gestion)
- passage faune/flore le long de la frontière (→ N4)
- gestion des tailles de chênes d'écorces

Objectifs et résultats attendus

- augmentation de la biodiversité
- préservation de biotope
- mutualisation des outils techniques d'entretien de chênes

2 Plus-value transfrontalière

Qu'est-ce que vous voulez réaliser? Quel est le contexte du projet et quels sont les défis à résoudre?

Où votre projet peut-il être spatialement situé dans la zone fonctionnelle?

Quelles est la plus-value de l'approche transfrontalière du projet? Comment justifier cette approche à l'échelle de la zone fonctionnelle?

3 Étapes de mise en œuvre

Action(s) à mener?	Acteur responsable?	Acteur(s) participant(s)?	Durée?
inventaires	Parcs naturels		
analyse comparative des plans et des pratiques	ANF/DNF	Communes	
programme de taille/d'exploitation des chênes → cahier des charges communs et phasage des travaux	Propriétaires privés	MECDD/1	

4 Acteurs et organigramme

Concrétisation de la fiche de projet

Qui devra participer à la concrétisation du projet? Qui pourra prendre le lead dans cette phase?

Quelles sont les premières étapes pour la concrétisation du projet?

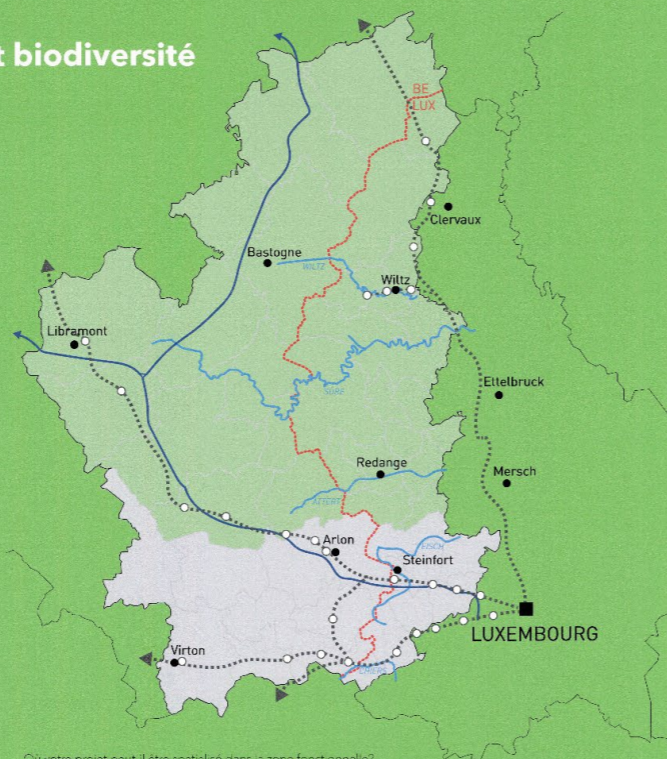
Changement climatique, cycle de l'eau et biodiversité
Fiche de projet

Titre du projet
Plan de gestion de crise transfrontalier

1 Description du projet

- incendie (sécheresse)
- pollution de l'eau (potable)
- crises sanitaires / élevage et gibier et l'homme
- formation / connaissances du territoire (transfrontalier)

Qu'est-ce que vous voulez réaliser?
Quel est le contexte du projet et quels sont les défis à résoudre?



Objectifs et résultats attendus

Plans et procédures d'intervention

2 Plus-value transfrontalière

- Rapidité d'intervention
- Mutualisation des moyens
- Partage des responsabilités

Pourquoi et avec quel but est-ce que le projet est-il proposé?
Quelle est la plus-value de l'approche transfrontalière du projet?
Comment justifier cette approche à l'échelle de la zone fonctionnelle?

3 Étapes de mise en œuvre

Action(s) à mener?	Acteur responsable?	Acteur(s) participant(s)?	Durée?
Réunir les acteurs concernés	CGPIS		
Formation et établissement des procédures / plans d'intervention	SEBES Parcs naturels AGE/ANF DRIE		

Acteurs et organigramme

4 Concrétisation de la fiche de projet

Qui devra participer à la concrétisation du projet?
Qui pourrait prendre le lead dans cette phase?
Quelles sont les premières étapes pour la concrétisation du projet?

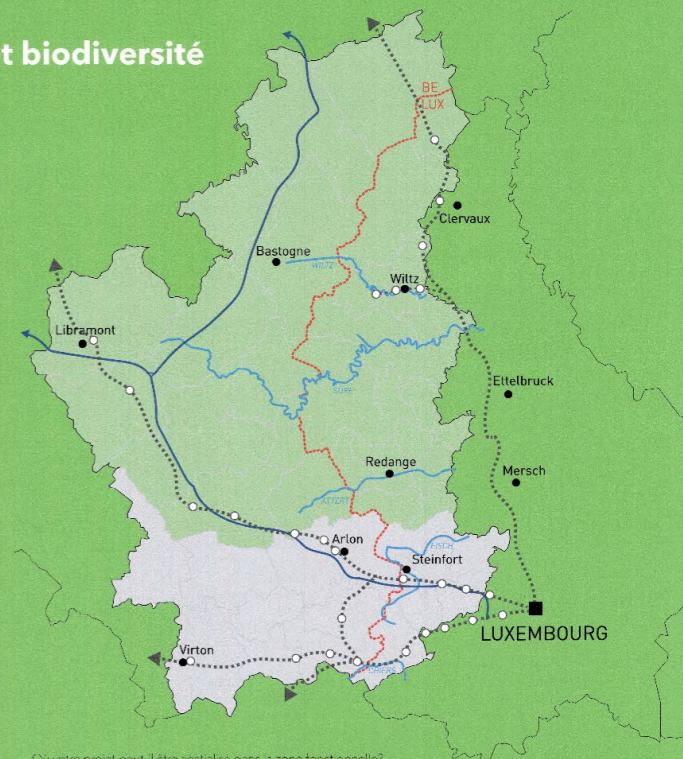
Changement climatique, cycle de l'eau et biodiversité
Fiche de projet

Titre du projet
Coopération à l'agriculture transfrontalière

1 Description du projet

- sensibilisation en matière d'utilisation de pesticides
- mutualisation de produits agricoles (p.ex. épautre et circuits courts) la première transformation
- identifier / supprimer les barrières à la coopération
- échange de pratiques bio

Qu'est-ce que vous voulez réaliser?
Quel est le contexte du projet et quels sont les défis à résoudre?



Objectifs et résultats attendus

- amélioration de la qualité de l'eau
- installation partagée de 1ère transformation de l'épautre
- conseil agricole commun

2 Plus-value transfrontalière

Pourquoi et avec quel but est-ce que le projet est-il proposé?
Quelle est la plus-value de l'approche transfrontalière du projet?
Comment justifier cette approche à l'échelle de la zone fonctionnelle?

3 Étapes de mise en œuvre

Action(s) à mener?	Acteur responsable?	Acteur(s) participant(s)?	Durée?
- état des lieux	Parcs naturels		
- études de faisabilité			

Acteurs et organigramme

4 Concrétisation de la fiche de projet

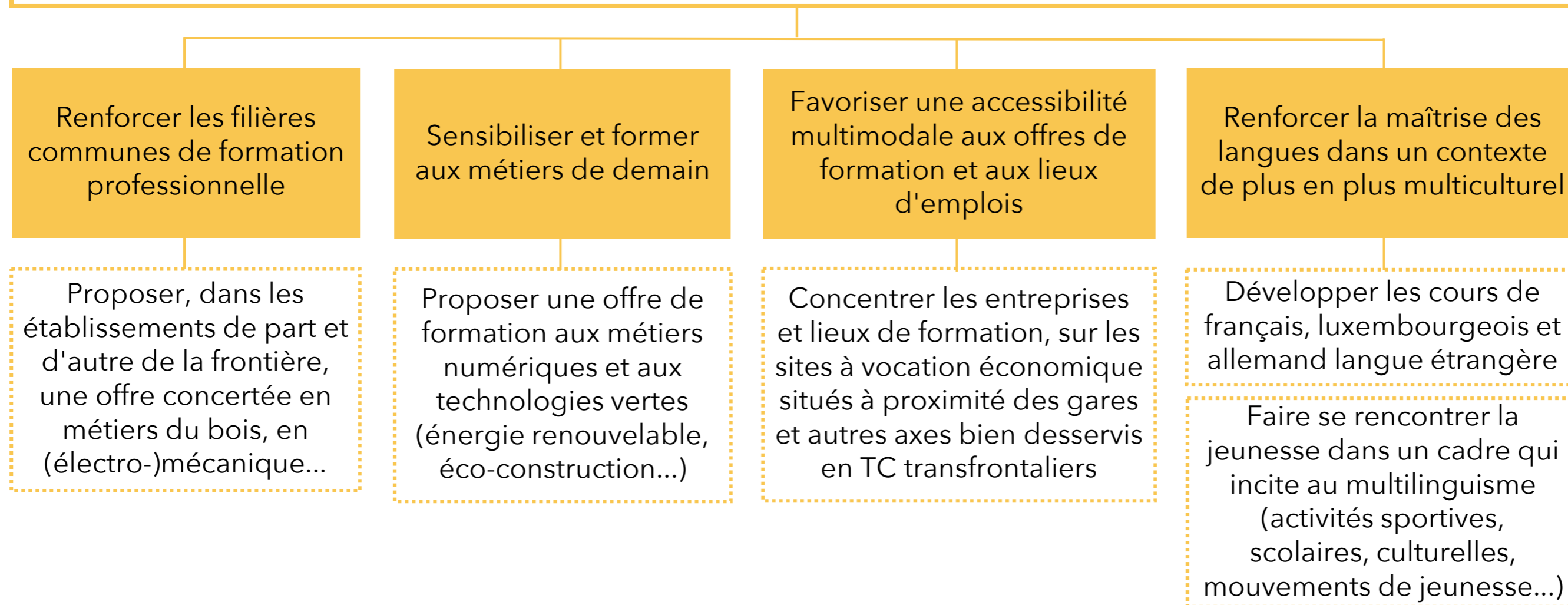
Qui devra participer à la concrétisation du projet?
Qui pourrait prendre le lead dans cette phase?
Quelles sont les premières étapes pour la concrétisation du projet?

Définition des objectifs stratégiques
et identification de projets

Economie régionale, locale et circulaire



FLUIDIFIER LE MARCHÉ DE L'EMPLOI TRANSFRONTALIER (FAIRE RENCONTRER L'OFFRE ET LA DEMANDE D'EMPLOIS)



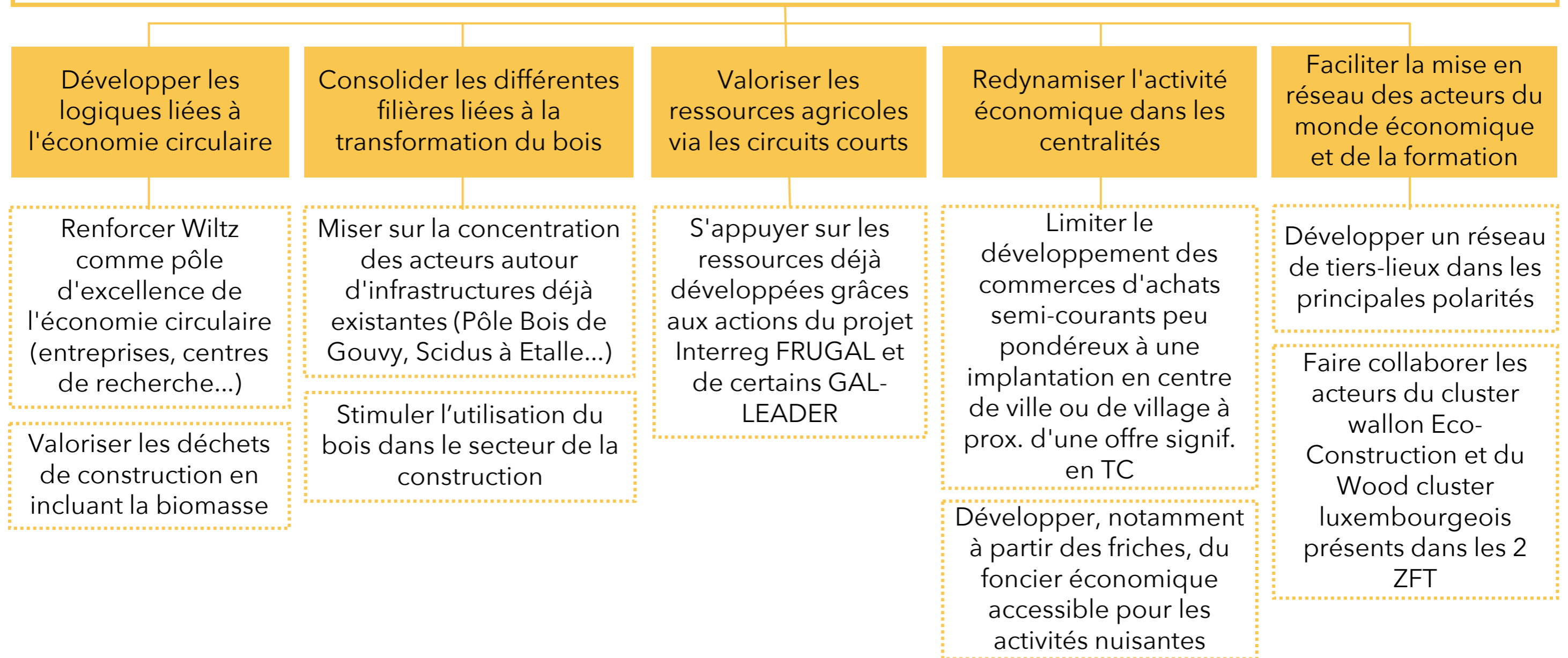
Idées des participants :

- » Reconnaissance et valorisation des **établissements existants** pour **utilisation commune/partagée**
- » **Sensibilisation des jeunes** à la **formation** dans les **métiers du bois et de la mécanique**

Remarques des participants :

- » **Structurer** le marché de l'emploi au lieu de le fluidifier

DEVELOPPER DES CHAINES DE VALEUR A PARTIR DES RESSOURCES DU TERRITOIRE



Idées des participants :

- » **Mise en réseau d'acteurs** en matière d'**innovation technique**
- » Le **renforcement de Wiltz comme pôle d'excellence** pourrait se faire avec **une coopération avec Bastogne.**

Remarques des participants :

- » **Consolider les liens entre les acteurs** plutôt qu'entre les différentes filières **liées à la transformation du bois**
- » **D'autres infrastructures existantes liées à la filière bois existent** comme le **centre de formation bois de Libramont, la plateforme habitat durable à Arlon**
- » **Peu de friches présentes sur le territoire**

1 projet proposé pour l'économie régionales, locale et circulaire :

» Go-wood

- Type : Infrastructure, Outils (législation, plateforme d'échange)
- Portée : Transversale (développement urbain, changement climatique)
- Lieu : à définir, aussi applicable à la ZFT Sud

Économie régionale, locale et circulaire Fiche de projet

1

Titre du projet
Go-wood

Description du projet
 • Avec le pouvoir public dans des projets d'habitat de bois, en continuant au-delà de ce qui a été fait. De montrer l'exemple, de faire de l'habitat bois, la modularité, la circularité (intégration de produits de seconde et réfléchis à la construction)
 • Prendre en compte les impacts de changements climatiques sur la ressource forestière (matériau bois)
 • Communiquer sur les avantages, mais aussi les risques de l'utilisation du bois.
 • Réduire le besoin pour faire de nouvelles et si possible.
 • Développement de la valeur ajoutée locale.
 • Créer des synergies avec la plateforme Technologique Habitat Durable.
 • Bâtiment modulaire qui "vit" et évolue dans le temps.
 • Observatoire de produits transformés (déchets/sau-produits) ou à transformer.

Qu'est-ce que vous voulez réaliser?
Quel est le contexte du projet et quels sont les défis à résoudre?

Où votre projet peut-il être spatialisé dans la zone fonctionnelle?

2

Objectifs et résultats attendus
 Concrétisation d'1 ou 2 bâtiments exemplaires, avec lieux de travail, pour sensibiliser à l'utilisation de bois grâce aux savoir-faire locaux.

Plus-value transfrontalière
 • Renforcer le lien et la qualité.
 • Savoir-faire important (savoirs ancestraux ou locaux et GDC).

Quelle est la plus-value de l'approche transfrontalière du projet?
Comment justifier cette approche à l'échelle de la zone fonctionnelle?

3

Étapes de mise en œuvre

Action(s) à mener?	Acteur responsable?	Acteur(s) participant(s)?	Durée?
Lever les freins (urbanistiques) existants.			
Construction d'un immeuble type			
Jumelage avec des collectivités exemplaires dans l'utilisation de bois → exemple de bonnes pratiques (p.ex. Autriche)			
Mettre en réseau / Créer un réseau d'acteurs (plateforme d'échange)			

4

Acteurs et organigramme
 Pouvoir public avec aspect collectif:
 Réseaux d'acteurs: Wood Cluster, Cop Construction, Co-construction
 Acteurs de la formation: Forum Wallonne Bois, Chambre des métiers
 Partenaires: MEA-DAT, SPW TLE
 IDEUX et Filière bois Wallonne
 ANF

Concrétisation de la fiche de projet
 • Identifier et réunir les acteurs
 • Faire un appel à plusieurs phases (construction) d'intégration, accompagnement, construction)
 • Liste de priorités et besoins par les réseaux phases

Qui devra participer à la concrétisation du projet?
Qui pourrait prendre le lead dans cette phase?

Quelles sont les premières étapes pour la concrétisation du projet?

Définition des objectifs stratégiques
et identification de projets

Tourisme



VALORISER LES RESSOURCES DU TERRITOIRE A DES FINS TOURISTIQUES

Développer le tourisme vert autour de la rencontre avec le patrimoine naturel

Valoriser les massifs forestiers, les cours d'eaux, les plans d'eau et les anciennes mines et ardoisières

Remettre en valeur les vestiges de la technique de l'abissage dans les fonds de vallée

Intégrer l'offre touristique autour du patrimoine culturel et d'histoire

Valoriser les vestiges de la civilisation romaine notamment le long des voies Reims-Trèves, Tongres-Metz et Reims-Cologne

Valoriser le patrimoine commun du Duché de Luxembourg (châteaux, villes...)

Valoriser les sites liés aux 2 guerres mondiales en s'appuyant sur Land of memory

Valoriser le patrimoine protoindustriel et industriel commun (tannerie et ardoisière)

Valoriser l'histoire des voies de communication (voies romaines, malle poste, canal Ourthe-Sûre, chemins de fer...)

Développer et valoriser les infrastructures dédiées au cyclotourisme et à la randonnée

Poursuivre le développement des pistes cyclables

Dupliquer le succès de la Vennbahn sur EUROVELO 5 et interconnecter les deux itinéraires

Etendre le réseau de points nœuds en vue de couvrir tout le territoire

Dupliquer l'Escapardenne Trail plus au Sud (p. ex. de la basse Semois et Haute et moyenne Sûre)

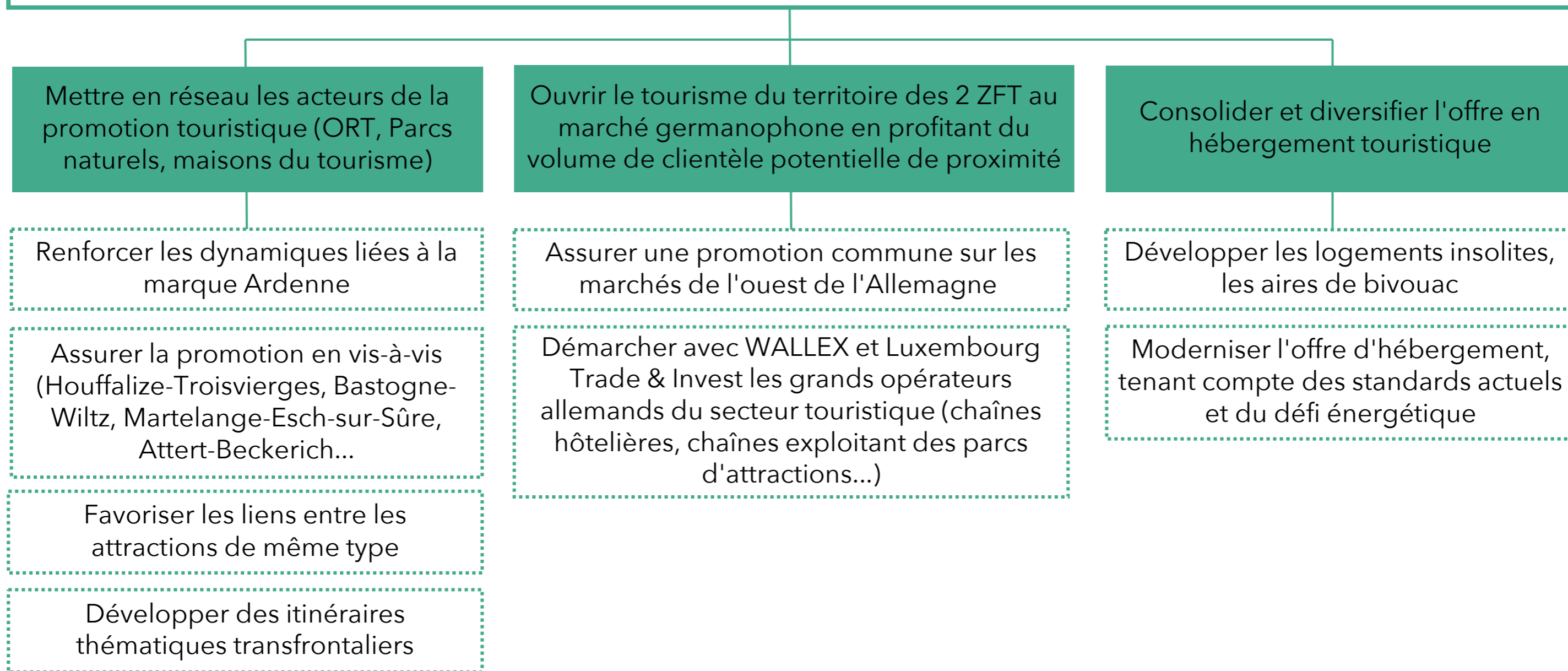
Idées des participants :

- » **Valoriser les activités artisanales**
- » **Domaine VTT** Troisvierges-Wincrange-Houffalize
- » **Liaisons Vennbahn-Ravel**, réseau points nœuds
- » **Liaison Bastogne-Diekirch-Houffalize-La Roche** liée à la Bataille des Ardennes

Remarques des participants :

- » Miser sur la **qualité**
- » Plutôt que dupliquer **l'Escapardenne, le valoriser et l'entretenir**

METTRE EN RESEAU LES ACTEURS, FAIRE LA PROMOTION COMMUNE ET VALORISER LES RESSOURCES HUMAINES DU SECTEUR



Idées des participants :

- » **Infos/qualité de l'offre mieux présentée aux locaux** avec un **tourisme de proximité**
- » **Mieux communiquer entre syndicat d'initiative (SI)/Office du tourisme (OT)/Maison du tourisme (MT) de zones frontalières** pour **mieux connaître l'offre du voisin**

Remarques des participants :

- » L'objectif **de mettre en réseau les acteurs de la promotion touristique** est **prépondérant** par rapport aux autres objectifs.

1 projet proposé pour le tourisme :

» **Tourisme de mémoire en ZFT Nord**

- Type : Événementiel, Outils (communication)
- Portée : Transversale (développement urbain, économie)
- Lieux : identifiés sur la carte

Tourisme
Fiche de projet

Titre du projet **Tourisme de MÉMOIRE en ZFT Nord**

1 Description du projet

Qu'est-ce que vous voulez réaliser?
Quel est le contexte du projet et quels sont les défis à résoudre?

→ mise en réseau pro. (dont les acteurs de l'accueil) vu les complémentarités
↳ offres mémoire & de loisirs & HORECA

→ 80^e anniversaire Bataille des Ardennes (2024-25)

→ création d'outils communs & diffusion

Qu'est-ce que vous voulez réaliser?
Quel est le contexte du projet et quels sont les défis à résoudre?

2 Objectifs et résultats attendus

Plus-value transfrontalière

→ valorisation d'un patrimoine thématique commun

→ préserver l'intérêt pour ce patrimoine

→ pérennisation

Fourvoi et avec quel out. est-ce que le projet est-il organisé?

→ répondre de manière + adaptée aux demandes du touriste (qui ne voit pas les frontières sur ce sujet)

Quelle est la plus-value de l'approche transfrontalière du projet?
Comment justifier cette approche à l'échelle de la zone fonctionnelle?

3 Étapes de mise en œuvre

Action(s) à mener?	Acteur responsable?	Acteur(s) participant(s)?	Durée?
- rencontres événementielles, foires educ' tours	Maison du tourisme ORTAL	Musees (ANBA) guides, HORECA, Historiens...	
- outils communs : carte print', site web LOM agenda ; cérémonies, etc...	Syndicats d'initiative LFT / WBT		
- diffusion des flyers des 2 côtés de la frontière		GEIE Ardennes Liberation Route Europe	
- itinéraires thématiques "mémoire" (rando, VTT)			
- structuration (dans un cadre plus global)			

4 Acteurs et organigramme

Concrétisation de la fiche de projet

Qui devra participer à la concrétisation du projet?
Qui pourra prendre le lead dans cette phase?

Quelles sont les premières étapes pour la concrétisation du projet?